

T870 TERMINAL CANAÃ - TERMINAL CENTRAL (VIA NOVA UBERLÂNDIA)

90-Ponto Final.....: **TERMINAL CANAÃ**
11-Ponto de Retorno.....: **TERMINAL CENTRAL**

Dias Úteis

T870		
Carro	Ponto Final	Ponto Retorno
1	04:55	05:33
2	05:10	05:48
3	05:24	06:02
4	05:38	06:25
5	05:54	06:44
1	06:09	06:56
2	06:24	07:16
3	06:38	07:35
6	06:56	07:46
4	07:11	08:08
5	07:24	08:14
1	07:42	08:34
2	07:56	08:44
7	08:10	09:02
3	08:34	09:20
4	08:58	09:44
1	09:22	10:08
2	09:50	10:36
3	10:16	11:02
4	10:42	11:28
1	11:14	12:00
2	11:46	12:32
3	12:12	12:58
4	12:38	13:24
1	13:02	13:50
2	13:26	14:14
3	13:51	14:38
4	14:16	15:02
1	14:40	15:26
2	15:05	15:50
3	15:28	16:14
1	15:52	16:38
2	16:14	17:00
4	16:32	17:20
3	16:52	17:40
1	17:12	18:00
2	17:32	18:20
4	17:52	18:40
3	18:12	19:00
5	18:34	19:20
1	18:56	19:40
2	19:18	20:00
4	19:38	20:20
3	20:02	20:43
1	20:30	21:11
2	21:00	21:40
CONTINUA ↓		

Sábados

T870		
Carro	Ponto Final	Ponto Retorno
1	05:02	05:38
2	05:52	06:29
1	06:36	07:31
2	07:26	08:09
1	08:25	09:15
2	09:31	10:14
1	10:22	11:05
2	11:18	12:03
1	12:14	12:59
2	13:10	13:55
1	14:06	14:51
2	14:52	15:37
1	15:40	16:25
2	16:28	17:13
1	17:16	18:01
2	18:06	18:49
1	19:02	19:45
2	19:58	20:41
1	20:54	21:37
2	21:47	22:30
1	22:54	23:35

Viagens: 21,0

Domingos e Feriados

T870		
Carro	Ponto Final	Ponto Retorno
1	05:00	05:33
2	05:51	06:27
1	06:39	07:29
2	07:25	08:08
1	08:21	09:11
2	09:26	10:09
1	10:19	11:04
2	11:15	12:02
1	12:11	12:58
2	13:07	13:54
1	14:03	14:48
2	14:51	15:36
1	15:29	16:14
2	16:27	17:12
1	17:05	17:48
2	18:06	18:49
1	19:02	19:45
2	19:58	20:41
1	20:54	21:35
2	21:50	22:31
1	22:55	23:34

Viagens: 21,0

T870 TERMINAL CANAÃ - TERMINAL CENTRAL (VIA NOVA UBERLÂNDIA)

3	21:28	22:08
1	21:56	22:36
2	22:24	23:04
3	22:52	23:32

Viagens: 50,0

 ATENDIMENTO VIA JARDIM GÊNOVA

» ALTERAÇÃO A PARTIR DE: 15/11/2024

1) AJUSTE NO QUADRO DE HORÁRIOS NOS DIAS ÚTEIS.

» ITINERÁRIO DE IDA

TERMINAL CANAÃ
 AVENIDA JUDÁ
 ROTATÓRIA
 AVENIDA JUDÉIA
 ROTATÓRIA
 AVENIDA PAULO FIRMINO
 ROTATÓRIA
 AVENIDA OLÍMPIO DE FREITAS
 AVENIDA DR. JOÃO PATRUS DE SOUZA
 RUA DOS PICA PAUS
 RUA ARGEMIRO COSTA
 AVENIDA ALEXI ABRAHÃO
 AVENIDA DR. JOÃO PATRUS DE SOUZA
 RUA NELSON GRAMA
 RUA DOS ACANTOS
 RUA DAS AVENCAS
 RUAS DAS TULIPAS
 RUA DAS CALATÉIAS
 RUA DAS JURITIS
 RUA DAS ALAMANDAS
 AVENIDA DR. ARNALDO GODOY DE SOUZA
 RUA SÃO FRANCISCO XAVIER
 AVENIDA SÍLVIO RUGANI
 ROTATÓRIA(PRAÇA SÃO FRANCISCO DE PAULA)
 RUA REAL GRANDEZA
 AVENIDA GETÚLIO VARGAS
 RUA OLAVO BILAC
 RUA GENERAL CÂMARA
 RUA SANTA VITÓRIA
 RUA QUINZE DE NOVEMBRO
 PRAÇA CLARIMUNDO CARNEIRO
 AVENIDA AFONSO PENA
 PRAÇA TUBAL VILELA
 AVENIDA AFONSO PENA
 TERMINAL CENTRAL

» ITINERÁRIO DE VOLTA

TERMINAL CENTRAL
 AVENIDA JOÃO PINHEIRO
 RUA TEIXEIRA SANTANA (PRAÇA ADOLFO FONSECA)
 PRAÇA ADOLFO FONSECA
 AVENIDA PRINCESA ISABEL
 AVENIDA PAES LEME
 AVENIDA GETÚLIO VARGAS
 (TREVO DO BELVEDERE) PRAÇA RITA FERREIRA HUGUINEY
 RUA REAL GRANDEZA
 ROTATÓRIA (PRAÇA SÃO FRANCISCO DE PAULA)
 AVENIDA SÍLVIO RUGANI
 RUA SÃO FRANCISCO XAVIER
 AVENIDA DR. ARNALDO GODOY DE SOUZA
 RUA DAS ALAMANDAS
 RUA DOS BAMBUZAIS
 RUA DOS JASMINS
 RUA DAS CALATÉIAS
 RUA DAS TULIPAS
 RUA DAS AVENCAS
 RUA DOS ACANTOS
 RUA NELSON GRAMA
 AVENIDA DR. JOÃO PATRUS DE SOUZA
 AVENIDA ALEXI ABRAHÃO
 RUA ARGEMIRO COSTA
 RUA DOS PICA PAUS
 AVENIDA DR. JOÃO PATRUS DE SOUZA
 AVENIDA OLÍMPIO DE FREITAS
 ROTATÓRIA
 AVENIDA PAULO FIRMINO
 ROTATÓRIA
 AVENIDA JUDÉIA
 TERMINAL CANAÃ

EXTENSÃO IDA

14,2 Km

EXTENSÃO VOLTA

13,6 Km

T870 TERMINAL CANAÃ - TERMINAL CENTRAL (VIA NOVA UBERLÂNDIA)

» ITINERÁRIO DE IDA VIA JARDIM GÊNOVA:

TERMINAL CANAÃ
 AVENIDA JUDÁ
 ROTATÓRIA
 AVENIDA JUDÉIA
 ROTATÓRIA
 AVENIDA PAULO FIRMINO
 ROTATÓRIA
 AVENIDA OLÍMPIO DE FREITAS
 AVENIDA DR. JOÃO PATRUS DE SOUZA
 RUA DOS PICA-PAUS
 RUA DAS PRIMAVERAS
 ROTATÓRIA
 AVENIDA OLÍMPIO DE FREITAS
 ROTATÓRIA
 AVENIDA DOS JARDINS
 PORTARIA DO CONDOMÍNIO JARDIM GÊNOVA
 ROTATÓRIA
 AVENIDA DOS JARDINS
 ROTATÓRIA
 RUA DOS PICA-PAUS
 RUA ARGEMIRO COSTA
 AVENIDA ALEXI ABRAHÃO
 AVENIDA DR. JOÃO PATRUS DE SOUZA
 RUA NELSON GRAMA
 RUA DOS ACANTOS
 RUA DAS AVENCAS
 RUAS DAS TULIPAS
 RUA DAS CALATÉIAS
 RUA DAS JURITIS
 RUA DAS ALAMANDAS
 AVENIDA DR. ARNALDO GODOY DE SOUZA
 RUA SÃO FRANCISCO XAVIER
 AVENIDA SÍLVIO RUGANI
 ROTATÓRIA(PRAÇA SÃO FRANCISCO DE PAULA)
 RUA REAL GRANDEZA
 AVENIDA GETÚLIO VARGAS
 RUA OLAVO BILAC
 RUA GENERAL CÂMARA
 RUA SANTA VITÓRIA
 RUA QUINZE DE NOVEMBRO
 PRAÇA CLARIMUNDO CARNEIRO
 AVENIDA AFONSO PENA
 PRAÇA TUBAL VILELA
 AVENIDA AFONSO PENA
 TERMINAL CENTRAL

EXTENSÃO IDA

17,4 Km

» ITINERÁRIO DE VOLTA VIA JARDIM GÊNOVA:

TERMINAL CENTRAL
 AVENIDA JOÃO PINHEIRO
 RUA TEIXEIRA SANTANA (PRAÇA ADOLFO FONSECA)
 PRAÇA ADOLFO FONSECA
 AVENIDA PRINCESA ISABEL
 AVENIDA PAES LEME
 AVENIDA GETÚLIO VARGAS
 (TREVO DO BELVEDERE) PRAÇA RITA FERREIRA HUGUINEY
 RUA REAL GRANDEZA
 ROTATÓRIA (PRAÇA SÃO FRANCISCO DE PAULA)
 AVENIDA SÍLVIO RUGANI
 RUA SÃO FRANCISCO XAVIER
 AVENIDA DR. ARNALDO GODOY DE SOUZA
 RUA DAS ALAMANDAS
 RUA DOS BAMBUZAIS
 RUA DOS JASMINIS
 RUA DAS CALATÉIAS
 RUA DAS TULIPAS
 RUA DAS AVENCAS
 RUA DOS ACANTOS
 RUA NELSON GRAMA
 AVENIDA DR. JOÃO PATRUS DE SOUZA
 AVENIDA ALEXI ABRAHÃO
 RUA ARGEMIRO COSTA
 RUA DOS PICA-PAUS
 ROTATÓRIA
 AVENIDA DOS JARDINS
 ROTATÓRIA
 AVENIDA DOS JARDINS
 PORTARIA DO CONDOMÍNIO JARDIM GÊNOVA
 ROTATÓRIA
 AVENIDA DOS JARDINS
 AVENIDA OLÍMPIO DE FREITAS
 ROTATÓRIA
 RUA DAS PRIMAVERAS
 RUA DOS PICA-PAUS
 AVENIDA DR. JOÃO PATRUS DE SOUZA
 AVENIDA OLÍMPIO DE FREITAS
 ROTATÓRIA
 AVENIDA PAULO FIRMINO
 ROTATÓRIA
 AVENIDA JUDÉIA
 TERMINAL CANAÃ

EXTENSÃO VOLTA

16,7 Km

A Permissionária obriga-se a cumprir esta programação, a partir de: 15/11/2024

de acordo com a Lei Nº 9.279 de 25/07/2006 que organiza o serviço de Transporte Coletivo da cidade de Uberlândia-MG

Uberlândia ___/___/_____

SETTRAN

PERMISSIONÁRIA

ITINERÁRIO DA LINHA

T870 TERMINAL CANAÃ / TERMINAL CENTRAL (VIA NOVA UBERLÂNDIA)


Extensão:.....27.800 m

 Extensão Ida:.....14.200 m

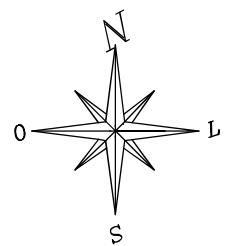
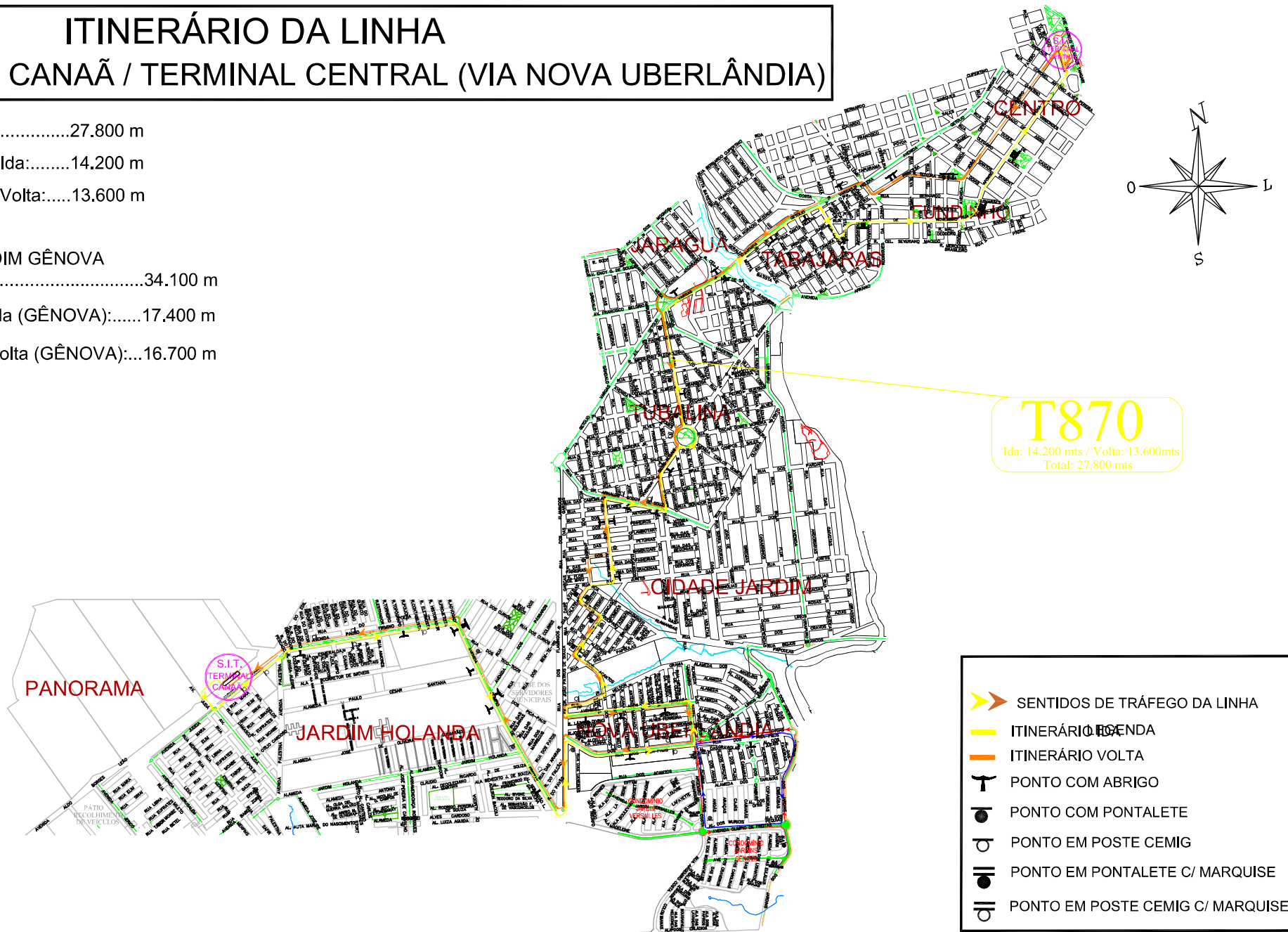
 Extensão Volta:.....13.600 m









ATENDIMENTO JARDIM GÊNOVA

Extensão:.....34.100 m

 Extensão Ida (GÊNOVA):.....17.400 m

 Extensão Volta (GÊNOVA):...16.700 m



-  SENTIDOS DE TRÁFEGO DA LINHA
-  ITINERÁRIO IDA
-  ITINERÁRIO VOLTA
-  PONTO COM ABRIGO
-  PONTO COM PONTALETE
-  PONTO EM POSTE CEMIG
-  PONTO EM PONTALETE C/ MARQUISE
-  PONTO EM POSTE CEMIG C/ MARQUISE

SECRETÁRIO DE TRANSPORTES	ASSESSOR DE TRANSPORTES	DIRETOR DE TRANSPORTES	COORDENADOR DE PLAN. DE TRANSPORTES	TÉCNICO RESPONSÁVEL	LUCIANA	DESENHO	DATA DO DESENHO
DIVONEI GONÇALVES DOS SANTOS	FLÁVIO LUIZ PEREIRA	CAROLINE MAGALHÃES	DULLES GOMES	DPT	DPT	LUCIANA	02/ABR/2022