

**A329 TERMINAL SANTA LUZIA - LARANJEIRAS (VIA JARDIM SUL)**

90-Ponto Final.....: **TERMINAL SANTA LUZIA**

70-Ponto de Retorno.: **AVENIDA LANDSCAPE**

Dias Úteis		
A329		
Carro	Ponto Final	Ponto Retorno
1	-	04:40
1	05:00	05:17
2	05:30	05:49
1	06:00	06:21
2	06:30	06:51
1	07:00	07:21
2	07:30	07:51
1	08:00	08:21
1	08:50	09:10
1	09:40	09:58
1	10:30	10:49
1	11:20	11:40
1	12:10	12:29
1	13:00	13:20
1	13:50	14:10
1	14:40	15:00
1	15:30	15:51
2	16:00	16:21
1	16:30	16:52
2	17:00	17:23
1	17:30	17:53
2	18:04	18:27
1	18:34	18:59
2	19:14	19:37
1	19:54	20:12
2	20:34	20:52
2	21:14	21:33
2	21:54	22:14
2	22:34	22:53
2	23:14	23:31
2	00:00	-

**Viagens: 30,0**

Sábados		
A329		
Carro	Ponto Final	Ponto Retorno
1	-	04:50
1	05:15	05:34
2	05:55	06:15
1	06:25	06:45
2	06:58	07:22
1	07:31	07:52
2	08:04	08:24
1	08:37	08:57
1	09:22	09:42
1	10:12	10:33
1	11:02	11:22
2	11:32	11:56
1	12:02	12:24
2	12:32	12:53
1	13:02	13:22
2	13:32	13:53
1	14:22	14:43
1	15:12	15:32
1	16:02	16:22
1	16:52	17:12
1	17:42	18:03
1	18:32	18:53
1	19:22	19:43
1	20:12	20:30
1	21:02	21:22
1	22:00	22:20
1	23:00	23:17
1	00:00	-

**Viagens: 27,0**

**ATENDIMENTO SOMENTE AO TROPICAL SUL**

» **ALTERAÇÃO A PARTIR DE: 23/11/2024**

1) **ALTERAÇÃO NO ITINERÁRIO DA LINHA NO SENTIDO IDA E VOLTA:**

1.1) NO SENTIDO IDA (TERMINAL SANTA LUZIA → BAIRRO), APÓS TRAFEGAR PELA VENIDA ALÍPIO ABRÃO, O VEÍCULO IRÁ CONVERGIR À DIREITA NA AVENIDA ITAIPÚ, ROTATÓRIA, AVENIDA VEREADOR CARLITO CORDEIRO, RUA CERRADO, RUA CAMPO RUPESTRE, RUA ALGAS MARINHAS, AVENIDA IRAQUE, SEGUINDO ITINERÁRIO NORMAL ATÉ O PONTO DE RETORNO (PONTO 70);

1.2) NO SENTIDO VOLTA (BAIRRO → TERMINAL SANTA LUZIA), APÓS TRAFEGAR PELA AVENIDA SEMI SIMÃO, O VEÍCULO IRÁ CONVERGIR À ESQUERDA NA AVENIDA IRAQUE, RUA ALGAS MARINHAS, RUA CAMPO RUPESTRE, RUA CERRADO, AVENIDA VEREADOR CARLITO CORDEIRO, ROTATÓRIA, AVENIDA ITAIPÚ, AVENIDA ALÍPIO ABRÃO, SEGUINDO ITINERÁRIO NORMAL ATÉ O TERMINAL SANTA LUZIA (PONTO 90);

2) **AJUSTE NO QUADRO DE HORÁRIOS DE DIAS ÚTEIS E SÁBADOS.**

## A329 TERMINAL SANTA LUZIA - LARANJEIRAS (VIA JARDIM SUL)

## » OBSERVAÇÕES:

## 1) ATENDIMENTO SOMENTE AO TROPICAL SUL

- 1.1) Nos horários descritos nesta Ordem de Serviço, nos dias úteis e aos sábados, o veículo fará o atendimento apenas ao condomínio Tropical Sul;
- 1.2) Para este atendimento o Ponto de Retorno (Ponto 70) ocorre no ponto de parada localizado na Avenida do Corinto entre a Rua Praga e Rua Belfast.;
- 1.3) Deverá constar no veículo placa indicativa com os dizeres: "Atendimento somente ao Condomínio Tropical Sul".

## 2) ENCERRAMENTO DA ÚLTIMA VIAGEM SAINDO DO TERMINAL SANTA LUZIA (PONTO 90):

- 2.1) As viagens saindo do Terminal Santa Luzia (Ponto 90) em dias úteis e aos sábados às 00:00, serão encerradas no ponto de retorno (Ponto 70) quando houver demanda de passageiros;
- 2.2) Não havendo demanda de passageiros até às proximidades do ponto de retorno (Ponto 70), sem causar prejuízo aos usuários da linha, a viagem poderá ser encerrada ao longo do itinerário e o veículo recolhido para garagem.

## » ITINERÁRIO DE IDA

TERMINAL SANTA LUZIA  
 RUA ODILON SANTOS CASTANHEIRA  
 RUA PASCHOAL BRUNO  
 RUA JAYME TANNUS  
 AVENIDA NÁJLA ALÍPIO ABRÃO  
 RUA VASCO MASCIA  
 AVENIDA ALÍPIO ABRÃO  
 AVENIDA GERALDO ABRÃO  
 ROTATÓRIA  
 RUA ROBERTA MILENE CUNHA  
 AVENIDA ALÍPIO ABRÃO  
 AVENIDA ITAIPÚ  
 ROTATÓRIA  
 AVENIDA VEREADOR CARLITO CORDEIRO  
 RUA CERRADO  
 RUA CAMPO RUPESTRE  
 RUA ALGAS MARINHAS  
 AVENIDA IRAQUE  
 ROTATÓRIA  
 AVENIDA IRAQUE  
 RUA MÔNACO  
 RUA IRLANDA  
 RUA PRAGA  
 AVENIDA DO CORINTO  
 ROTATÓRIA  
 AVENIDA VEREADOR CARLITO CORDEIRO  
 ROTATÓRIA  
 AVENIDA LANDSCAPE  
 ROTATÓRIA  
 AVENIDA LANDSCAPE

EXTENSÃO IDA

8,3 Km

## » ITINERÁRIO DE VOLTA

AVENIDA LANDSCAPE  
 ROTATÓRIA  
 AVENIDA LANDSCAPE  
 ROTATÓRIA  
 AVENIDA LANDSCAPE  
 ROTATÓRIA  
 AVENIDA VEREADOR CARLITO CORDEIRO  
 ROTATÓRIA  
 AVENIDA VEREADOR CARLITO CORDEIRO  
 ROTATÓRIA  
 AVENIDA DO CORINTO  
 RUA BELFAST  
 RUA IRLANDA  
 AVENIDA SEME SIMÃO  
 ROTATÓRIA  
 AVENIDA IRAQUE  
 RUA ALGAS MARINHAS  
 RUA CAMPO RUPESTRE  
 RUA CERRADO  
 AVENIDA VEREADOR CARLITO CORDEIRO  
 ROTATÓRIA  
 AVENIDA ITAIPÚ  
 AVENIDA ALÍPIO ABRÃO  
 RUA VASCO MASCIA  
 AVENIDA NÁJLA ALÍPIO ABRÃO  
 RUA JAYME TANNUS  
 AVENIDA JOAQUIM RIBEIRO  
 AVENIDA JAIME DE BARROS  
 TERMINAL SANTA LUZIA

EXTENSÃO VOLTA

10,9 Km

## » ITINERÁRIO DE IDA ATENDIMENTO SOMENTE AO TROPICAL SUL

TERMINAL SANTA LUZIA  
 RUA ODILON SANTOS CASTANHEIRA  
 RUA PASCHOAL BRUNO  
 RUA JAYME TANNUS  
 AVENIDA NÁJLA ALÍPIO ABRÃO  
 RUA VASCO MASCIA  
 AVENIDA ALÍPIO ABRÃO  
 AVENIDA GERALDO ABRÃO  
 ROTATÓRIA  
 RUA ROBERTA MILENE CUNHA  
 AVENIDA ALÍPIO ABRÃO  
 CONTINUA ↓

## » ITINERÁRIO DE VOLTA ATENDIMENTO SOMENTE AO TROPICAL SUL

AVENIDA DO CORINTO  
 ROTATÓRIA  
 AVENIDA SEME SIMÃO  
 ROTATÓRIA  
 AVENIDA IRAQUE  
 RUA ALGAS MARINHAS  
 RUA CAMPO RUPESTRE  
 RUA CERRADO  
 AVENIDA VEREADOR CARLITO CORDEIRO  
 ROTATÓRIA  
 AVENIDA ITAIPÚ  
 CONTINUA ↓

**A329 TERMINAL SANTA LUZIA - LARANJEIRAS (VIA JARDIM SUL)**

AVENIDA ITAIPÚ  
ROTATÓRIA  
AVENIDA VEREADOR CARLITO CORDEIRO  
RUA CERRADO  
RUA CAMPO RUPESTRE  
RUA ALGAS MARINHAS  
AVENIDA IRAQUE  
ROTATÓRIA  
AVENIDA IRAQUE  
RUA MÔNACO  
RUA IRLANDA  
RUA PRAGA  
AVENIDA DO CORINTO

AVENIDA ALÍPIO ABRÃO  
RUA VASCO MASCIA  
AVENIDA NÁJLA ALÍPIO ABRÃO  
RUA JAYME TANNUS  
AVENIDA JOAQUIM RIBEIRO  
AVENIDA JAIME DE BARROS  
TERMINAL SANTA LUZIA

**EXTENSÃO IDA**

**5,9 Km**

**EXTENSÃO VOLTA**

**6,0 Km**

A Permissionária obriga-se a cumprir esta programação, a partir de: 23/11/2024

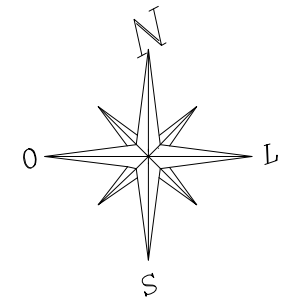
de acordo com a Lei Nº 9.279 de 25/07/2006 que organiza o serviço de Transporte Coletivo da cidade de Uberlândia-MG

Uberlândia \_\_\_/\_\_\_/\_\_\_\_\_



SETTRAN

PERMISSIONÁRIA



# ITINERÁRIO DA LINHA A329 T. SANTA LUZIA - LARANJEIRAS (VIA JARDIM SUL)



Extensão: 19.200m

 Extensão Ida: 8.300m  
 Extensão Volta: 10.900m

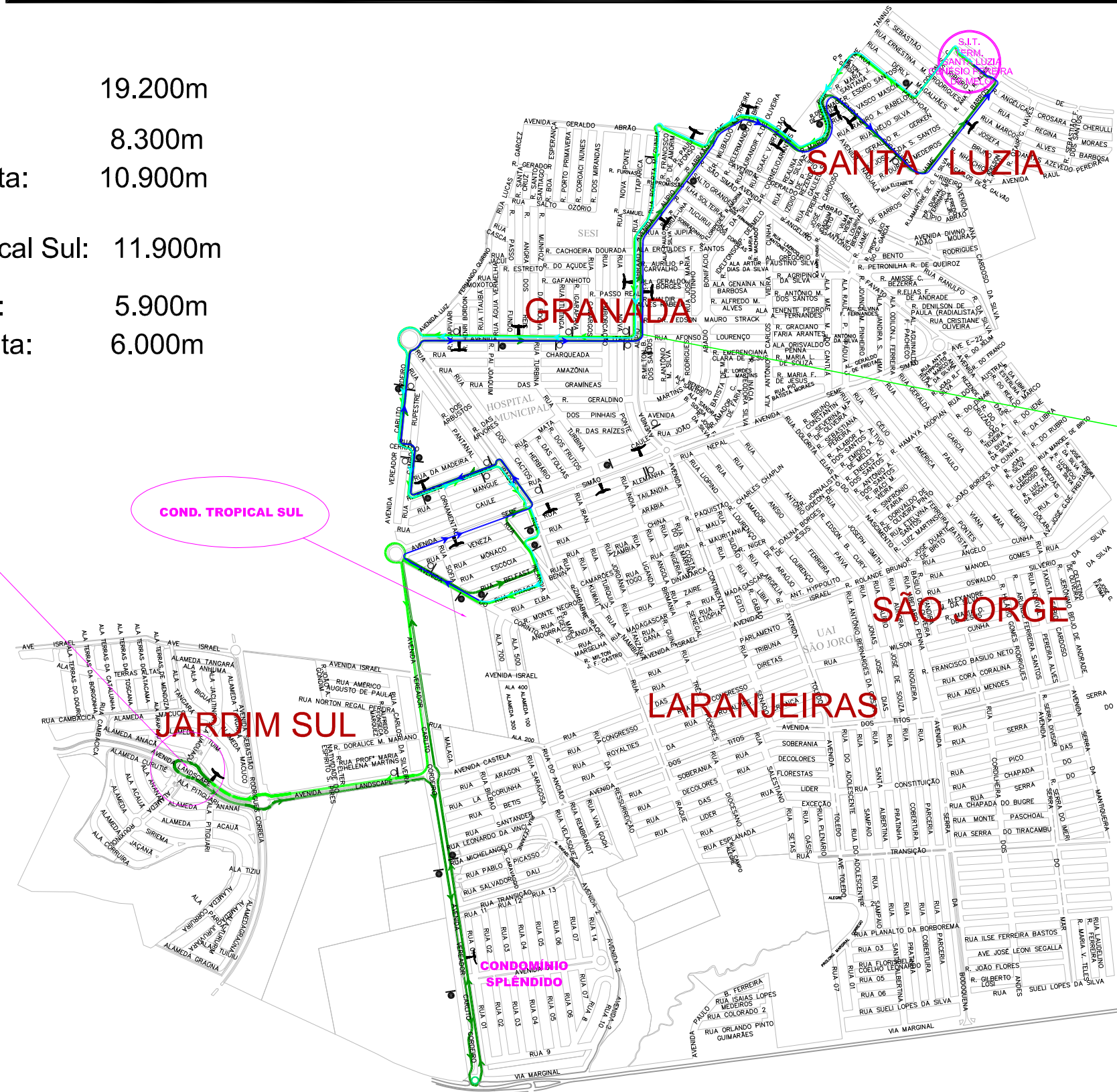
Extensão Cond. Tropical Sul: 11.900m








 Extensão Ida: 5.900m  
 Extensão Volta: 6.000m

**A329**  
 Ida: 8.300 m | Volta: 10.900 m  
 Total: 19.200 m

CONDOMÍNIOS CYRELA  
LANDSCAPE

COND. TROPICAL SUL



LEGENDA	
	ITINERÁRIO
	ABRIGO
	PONTALETE
	POSTE
	SENTIDO DA LINHA
	PONTALETE COM MARQUISE
	POSTE COM MARQUISE

  
 PREFEITURA MUNICIPAL DE  
 LARANJEIRAS  
**SETTRAN**  
 DIRETORIA DE TRANSPORTES  
 SEÇÃO DE PLANEJAMENTO DE TRANSPORTES

SECRETÁRIO DE TRANSPORTES	DIRETOR DE TRANSPORTES	COORDENADORA DE TRANSPORTES	SUPERVISOR DE PLAN. DE TRANSPORTES	TÉCNICO RESPONSÁVEL	LEVANTAMENTO	DESENHO	DATA DO DESENHO
DIVONEI GONÇALVES DOS SANTOS	FLÁVIO LUIZ PEREIRA	LÍVIA MAMEDE	DULLES GOMES	DTP	DTP	RODRIGO	21/NOV/2024