

T140 TERMINAL PLANALTO - TERMINAL CENTRAL (U.A.I. PLANALTO)90-Ponto Final.....: **TERMINAL PLANALTO**11-Ponto de Retorno.....: **TERMINAL CENTRAL (Av. Afonso Pena)****Eleição 2024**

T140		
Carro	Ponto Final	Ponto Retorno
1	05:00	05:28
2	05:19	05:50
3	05:42	06:13
1	06:04	06:35
2	06:25	06:57
3	06:47	07:19
1	07:09	07:41
2	07:31	08:03
3	07:53	08:25
1	08:15	08:47
2	08:37	09:09
3	08:59	09:31
1	09:21	09:53
2	09:43	10:15
3	10:05	10:37
1	10:27	10:59
2	10:49	11:21
3	11:11	11:43
1	11:33	12:05
2	11:54	12:27
3	12:16	12:49
1	12:39	13:11
2	13:01	13:33
3	13:23	13:55
1	13:45	14:17
2	14:17	14:48
1	14:49	15:20
2	15:21	15:52
1	15:53	16:24
2	16:25	16:56
1	16:57	17:28
2	17:29	18:00
1	18:01	18:32
2	18:33	19:04
1	19:06	19:36
2	19:39	20:08
1	20:11	20:40
2	20:44	21:12
1	21:16	21:44
2	21:48	22:16
1	22:20	22:48
2	22:50	23:17
1	23:12	23:37

Viagens: 43,0

T140 TERMINAL PLANALTO - TERMINAL CENTRAL (U.A.I. PLANALTO)

» ITINERÁRIO DE IDA

TERMINAL PLANALTO
RUA JOAQUIM LEAL DE CAMARGOS
AVENIDA DIMAS MACHADO
AVENIDA INDAIÁ
RUA DA DOMÉSTICA
RUA DO CARPINTEIRO
RUA DO ECONOMISTA
RODOVIA UBERLÂNDIA/PRATA (MGC-497)
TREVO IVO ALVES PEREIRA
AVENIDA GETÚLIO VARGAS
RUA OLAVO BILAC
RUA GENERAL CÂMARA
RUA SANTA VITÓRIA
RUA QUINZE DE NOVEMBRO
PRAÇA CLARIMUNDO CARNEIRO
AVENIDA AFONSO PENA
PRAÇA TUBAL VILELA
TERMINAL CENTRAL

» ITINERÁRIO DE VOLTA

TERMINAL CENTRAL
AVENIDA JOÃO PINHEIRO
RUA TEIXEIRA SANTANA
PRAÇA ADOLFO FONSECA
RUA TEIXEIRA SANTANA
AVENIDA PRINCESA ISABEL
AVENIDA PAES LEME
AVENIDA GETÚLIO VARGAS
RUA DO ENGENHEIRO
RUA DO ECONOMISTA
AVENIDA INDAIÁ
AVENIDA DIMAS MACHADO
AVENIDA IMBAÚBAS
TERMINAL PLANALTO

A Permissionária obriga-se a cumprir esta programação, Operação Especial Eleição 2024,
de acordo com a Lei Nº 9.279 de 25/07/2006 que organiza o serviço de Transporte Coletivo da cidade de Uberlândia-MG

Uberlândia ___/___/_____


SETTRAN

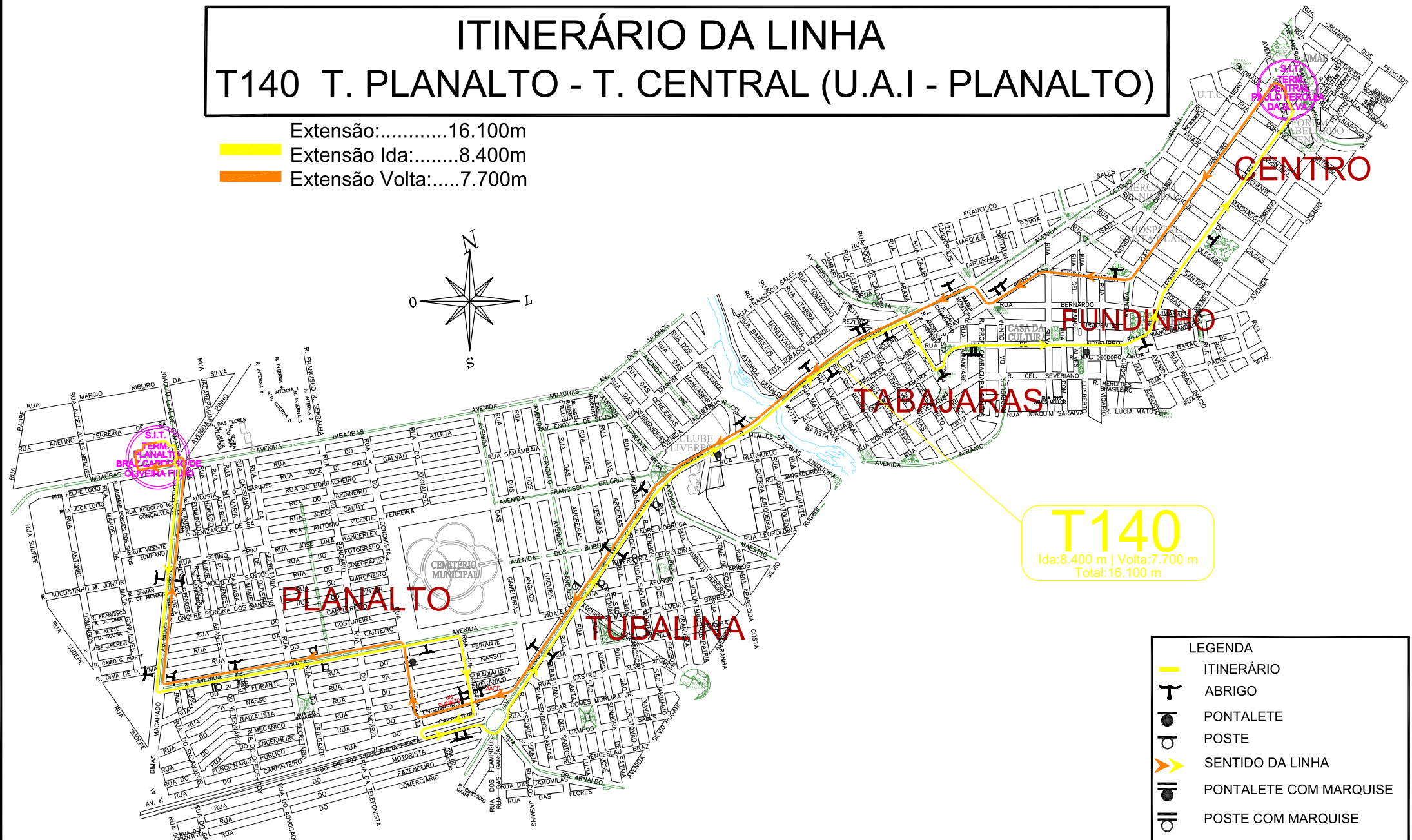
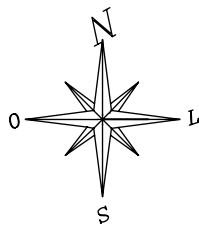
PERMISSIONÁRIA

ITINERÁRIO DA LINHA T140 T. PLANALTO - T. CENTRAL (U.A.I - PLANALTO)








Extensão:.....16.100m

 Extensão Ida:.....8.400m

 Extensão Volta:.....7.700m



T140
Ida: 8.400 m | Volta: 7.700 m
Total: 16.100 m

LEGENDA	
	ITINERÁRIO
	ABRIGO
	PONTELETE
	POSTE
	SENTIDO DA LINHA
	PONTELETE COM MARQUISE
	POSTE COM MARQUISE


SETTRAN
DIRETORIA DE TRANSPORTES
SEÇÃO DE PLANEJAMENTO DE TRANSPORTES

SECRETÁRIO DE TRANSPORTES	ASSESSOR DE TRANSPORTES	DIRETOR DE TRANSPORTES	COORDENADOR DE PLAN. DE TRANSPORTES	TÉCNICO RESPONSÁVEL	LEVANTAMENTO	DESENHO	DATA DO DESENHO
DIVONEI GONÇALVES DOS SANTOS	FLÁVIO LUIZ PEREIRA	CAROLINE MAGALHÃES	DULLES GOMES	ROBERTO	ROBERTO	RODRIGO	06/FEV/2021