

**A839 TERMINAL CANAÃ – RESIDENCIAL PEQUIS (VIA LAGO AZUL)**

90-Ponto Final.....: **TERMINAL CANAÃ**  
70-Ponto de Retorno.....: **RUA DA BATUIRA**  
80-Meia-Viagem.....: **RUA DO PITANGUÁ**

**Eleição 2024**

<b>A839</b>		
<b>Carro</b>	<b>Ponto Final</b>	<b>Ponto Retorno</b>
2	-	04:58
1	-	05:26
2	05:33	05:57
1	06:01	06:21
2	06:25	06:45
1	06:51	07:11
2	07:16	07:36
1	07:42	08:02
2	08:11	08:29
1	08:40	08:58
1	09:17	09:35
1	09:56	10:14
1	10:33	10:51
1	11:22	11:40
1	12:12	12:30
1	13:01	13:21
1	13:50	14:10
1	14:39	14:59
1	15:26	15:46
1	16:14	16:34
1	17:02	17:21
2	17:37	17:56
1	18:14	18:33
2	18:49	19:09
1	19:25	19:44
1	20:13	20:32
1	20:57	21:14
1	21:45	22:02
2	22:17	22:34
2	23:03	-
2	00:16	-

**Viagens: 29,0****MEIA-VIAGEM INICIADA NA RUA DO PITANGUÁ (PONTO 80)****» OBSERVAÇÕES:****1) MEIA-VIAGEM INICIADA NA RUA DO PITANGUÁ**

- 1.1)** As meia-viagens em dias úteis, sábados e domingos e feriados, deverão iniciar no primeiro ponto de parada da Rua do Pitanguá entre a Rua do Suiriri e Rua do Chibum.

## A839 TERMINAL CANAÃ – RESIDENCIAL PEQUIS (VIA LAGO AZUL)

## » ITINERÁRIO DE IDA

TERMINAL CANAÃ  
 AVENIDA JUDÁ  
 AVENIDA JUDÉIA  
 AVENIDA ALDO BORGES LEÃO  
 AVENIDA BENEDITA FAGUNDES DA COSTA  
 AVENIDA ELMIRA FERREIRA  
 RUA CÉLIA GONÇALVES DE PAULA  
 RUA MARY DALVA FRANÇA TAVARES  
 RUA DR. ROCHED ABIB SEBA  
 RUA ODÉCIO DOS SANTOS  
 RUA WALTER FRANÇA  
 RUA MARY DALVA FRANÇA TAVARES  
 RUA MARGARIDA GENARO  
 AVENIDA ALDO BORGES LEÃO  
 RETORNO  
 AVENIDA ALDO BORGES LEÃO  
 ALÇA DE ACESSO ANEL VIÁRIO SETOR OESTE  
 ANEL VIÁRIO SETOR OESTE  
 RETORNO  
 ANEL VIÁRIO SETOR OESTE  
 ALÇA DE ACESSO AVENIDA ALDO BORGES LEÃO  
 AVENIDA ALDO BORGES LEÃO  
 AVENIDA WILSON RODRIGUES DA SILVA  
 RUA DO SUIRIRI  
 RUA DO PITANGUÁ  
 RUA DO BATUIRUÇU  
 AVENIDA ÁGUIA-PESCADORA  
 RETORNO  
 AVENIDA ÁGUIA-PESCADORA  
 RUA DO PATO CORREDOR  
 RUA DO SOVI  
 AVENIDA ÁGUIA-PESCADORA  
 RUA DO BATUIRA

EXTENSÃO IDA

9,3 Km

## » ITINERÁRIO DE VOLTA

RUA DO BATUIRA  
 AVENIDA WILSON RODRIGUES DA SILVA  
 ROTATÓRIA  
 RUA DO SOVI  
 RUA DO JAPU  
 RUA DO SAÍ-AZUL  
 RUA DO AZULÃO  
 AVENIDA WILSON RODRIGUES DA SILVA  
 ROTATÓRIA  
 AVENIDA ALDO BORGES LEÃO  
 ALÇA DE ACESSO ANEL VIÁRIO SETOR OESTE  
 ANEL VIÁRIO SETOR OESTE  
 RETORNO  
 ANEL VIÁRIO SETOR OESTE  
 ALÇA DE ACESSO AVENIDA ALDO BORGES LEÃO  
 AVENIDA ALDO BORGES LEÃO  
 RUA MARGARIDA GENARO  
 RUA MARY DALVA FRANÇA TAVARES  
 RUA WALTER FRANÇA  
 RUA ODÉCIO DOS SANTOS  
 RUA DR. ROCHED ABIB SEBA  
 RUA MARY DALVA FRANÇA TAVARES  
 RUA CÉLIA GONÇALVES DE PAULA  
 AVENIDA ELMIRA FERREIRA  
 AVENIDA BENEDITA FAGUNDES DA COSTA  
 AVENIDA ALDO BORGES LEÃO  
 ROTATÓRIA  
 AVENIDA ALDO BORGES LEÃO  
 AVENIDA JUDÉIA  
 ROTATÓRIA  
 AVENIDA JUDÁ  
 TERMINAL CANAÃ

EXTENSÃO VOLTA

8,0 Km

## » ITINERÁRIO MEIA-VIAGEM INICIADA NA RUA DO PITANGUÁ (PONTO 80)

RUA DO PITANGUÁ  
 RUA DO BATUIRUÇU  
 AVENIDA ÁGUIA-PESCADORA  
 RETORNO  
 AVENIDA ÁGUIA-PESCADORA  
 RUA DO PATO CORREDOR  
 RUA DO SOVI  
 AVENIDA ÁGUIA-PESCADORA  
 RUA DO BATUIRA  
 AVENIDA WILSON RODRIGUES DA SILVA  
 ROTATÓRIA  
 RUA DO SOVI  
 RUA DO JAPU  
 RUA DO SAÍ-AZUL  
 RUA DO AZULÃO  
 AVENIDA WILSON RODRIGUES DA SILVA  
 ROTATÓRIA  
 CONTINUA ↓

**A839 TERMINAL CANAÃ – RESIDENCIAL PEQUIS (VIA LAGO AZUL)**

AVENIDA ALDO BORGES LEÃO  
ALÇA DE ACESSO ANEL VIÁRIO SETOR OESTE  
ANEL VIÁRIO SETOR OESTE  
RETORNO  
ANEL VIÁRIO SETOR OESTE  
ALÇA DE ACESSO AVENIDA ALDO BORGES LEÃO  
AVENIDA ALDO BORGES LEÃO  
RUA MARGARIDA GENARO  
RUA MARY DALVA FRANÇA TAVARES  
RUA WALTER FRANÇA  
RUA ODÉCIO DOS SANTOS  
RUA DR. ROCHED ABIB SEBA  
RUA MARY DALVA FRANÇA TAVARES  
RUA CÉLIA GONÇALVES DE PAULA  
AVENIDA ELMIRA FERREIRA  
AVENIDA BENEDITA FAGUNDES DA COSTA  
AVENIDA ALDO BORGES LEÃO  
ROTATÓRIA  
AVENIDA ALDO BORGES LEÃO  
AVENIDA JUDÉIA  
ROTATÓRIA  
AVENIDA JUDÁ  
TERMINAL CANAÃ

<b>EXTENSÃO MEIA-VIAGEM</b>	<b>10,2 Km</b>
-----------------------------	----------------

A Permissionária obriga-se a cumprir esta programação, Operação Especial Eleição 2024,  
de acordo com a Lei Nº 9.279 de 25/07/2006 que organiza o serviço de Transporte Coletivo da cidade de Uberlândia-MG

Uberlândia \_\_\_/\_\_\_/\_\_\_\_\_

\_\_\_\_\_  
SETTRAN

\_\_\_\_\_  
PERMISSIONÁRIA

# ITINERÁRIO DA LINHA

## A839 T. CANAÃ - RESIDENCIAL PEQUIS ( VIA LAGO AZUL )








Extensão: 17.300m

 Extensão Ida: 9.300m

 Extensão Volta: 8.000m

**A839**  
Ida: 9.300 m | Volta: 8.000 m  
Total: 17.300 m



LEGENDA	
	ITINERÁRIO
	ABRIGO
	PONTELETE
	POSTE
	SENTIDO DA LINHA
	PONTELETE COM MARQUISE
	POSTE COM MARQUISE