

**A806 TERMINAL CANAÃ - RESIDENCIAL MONTE HEBRON**90-Ponto Final.....: **TERMINAL CANAÃ**70-Ponto de Retorno.....: **RUA DIVINO RODRIGUES CARRIJO**80-Meia-Viagem.....: **RUA EDMUNDA ALVES BORGES****Eleição 2024**

<b>A806</b>		
<b>Carro</b>	<b>Ponto Final</b>	<b>Ponto Retorno</b>
2	-	04:37
1	-	04:53
2	-	05:17
1	05:29	05:46
2	05:45	06:02
1	05:59	06:17
2	06:14	06:33
1	06:31	06:50
2	06:49	07:08
1	07:05	07:24
2	07:22	07:41
1	07:40	07:59
2	07:57	08:16
1	08:14	08:33
2	08:45	09:04
2	09:21	09:39
1	09:46	10:04
1	10:24	10:42
1	11:01	11:19
2	11:24	11:42
1	11:50	12:09
2	12:24	12:43
1	12:49	13:08
1	13:26	13:45
1	14:03	14:22
1	14:50	15:08
2	15:13	15:31
1	15:50	16:08
1	16:26	16:44
1	17:13	17:31
1	17:49	18:07
1	18:25	18:43
1	19:13	19:31
1	20:01	20:18
1	20:42	20:59
1	21:29	21:46
1	22:01	22:18
1	22:33	22:50
1	23:05	23:22
1	23:37	-
1	00:17	-

**Viagens: 38,5**

## A806 TERMINAL CANAÃ - RESIDENCIAL MONTE HEBRON

## » OBSERVAÇÕES:

## 1) MEIA-VIAGEM INICIADA NA RUA EDMUNDA ALVES BORGES

- 1.1) As meia-viagens em dias úteis, sábados e domingos e feriados, deverão iniciar no ponto de parada na Rua Edmunda Alves Borges, entre a Rua Reynaldo Cazabona e Rua Osvaldo Gomes de Lima.

## » ITINERÁRIO DE IDA

TERMINAL CANAÃ  
 AVENIDA JUDÁ  
 AVENIDA JUDÉIA  
 AVENIDA ALDO BORGES LEÃO  
 RETORNO  
 AVENIDA ALDO BORGES LEÃO  
 AVENIDA CONTADOR JOSÉ CANDELORO  
 RUA VICTOR GABRIEL DE OLIVEIRA BATISTA  
 RUA EDMUNDA ALVES BORGES  
 RUA STEFANY GOMES PEREIRA  
 AVENIDA CONTADOR JOSÉ CANDELORO  
 ROTATÓRIA  
 AVENIDA CONTADOR JOSÉ CANDELORO  
 RUA IRENE MARIA DE OLIVEIRA  
 RUA MAURA PEREIRA RODRIGUES  
 RUA ANTÔNIO MARCOS GALVÃO  
 RUA JOSÉ AUDES DE PAULA  
 RUA FREI FLÁVIO COSTA SANTOS  
 RUA MARIA APARECIDA CORREA BORGES  
 RUA LUCIANO PEREIRA FRANÇA  
 AVENIDA CONTADOR JOSÉ CANDELORO  
 ROTATÓRIA  
 AVENIDA RAQUEL BORGES GOMIDE  
 RUA MARLOS URQUIZA CAVALCANTI  
 RUA LUIZ ALVES FERNANDES  
 RUA MÁRIO JOSÉ PINTO  
 RUA MANUEL ALVES  
 RUA MARLOS URQUIZA CAVALCANTI  
 RUA DIVINO RODRIGUES CARRIJO

EXTENSÃO IDA

7,4 Km

## » ITINERÁRIO DE VOLTA

RUA DIVINO RODRIGUES CARRIJO  
 RUA MARIA JOSÉ VIEIRA LUCAS  
 RUA MARIA GADIA SAMPAIO  
 RUA MARIA LUIZA MACHADO  
 RUA AURÉLIO ANTÔNIO DE LIMA  
 RUA PROFESSOR PAULO GUIDO DE NOVAES CAMARGOS  
 RUA STEFANY GOMES PEREIRA  
 RUA IVONE ABRÃO DA SILVA  
 RUA VICTOR GABRIEL DE OLIVEIRA BATISTA  
 RUA PROFESSOR PAULO GUIDO DE NOVAES CAMARGOS  
 AVENIDA ALDO BORGES LEÃO  
 ROTATÓRIA  
 AVENIDA ALDO BORGES LEÃO  
 AVENIDA JUDÉIA  
 ROTATÓRIA  
 AVENIDA JUDÁ  
 TERMINAL CANAÃ

EXTENSÃO VOLTA

5,8 Km

## » ITINERÁRIO MEIA-VIAGEM INICIADA NA RUA EDMUNDA ALVES BORGES (PONTO 80)

RUA EDMUNDA ALVES BORGES  
 RUA STEFANY GOMES PEREIRA  
 AVENIDA CONTADOR JOSÉ CANDELORO  
 ROTATÓRIA  
 AVENIDA CONTADOR JOSÉ CANDELORO  
 RUA IRENE MARIA DE OLIVEIRA  
 RUA MAURA PEREIRA RODRIGUES  
 RUA ANTÔNIO MARCOS GALVÃO  
 RUA JOSÉ AUDES DE PAULA  
 RUA FREI FLÁVIO COSTA SANTOS  
 RUA MARIA APARECIDA CORREA BORGES  
 RUA LUCIANO PEREIRA FRANÇA  
 AVENIDA CONTADOR JOSÉ CANDELORO  
 ROTATÓRIA  
 CONTINUA ↓

A806 TERMINAL CANAÃ - RESIDENCIAL MONTE HEBRON

AVENIDA RAQUEL BORGES GOMIDE  
RUA MARLOS URQUIZA CAVALCANTI  
RUA LUIZ ALVES FERNANDES  
RUA MÁRIO JOSÉ PINTO  
RUA MANUEL ALVES  
RUA MARLOS URQUIZA CAVALCANTI  
RUA DIVINO RODRIGUES CARRIJO  
RUA MARIA JOSÉ VIEIRA LUCAS  
RUA MARIA GADIA SAMPAIO  
RUA MARIA LUIZA MACHADO  
RUA AURÉLIO ANTÔNIO DE LIMA  
RUA PROFESSOR PAULO GUIDO DE NOVAES CAMARGOS  
RUA STEFANY GOMES PEREIRA  
RUA IVONE ABRÃO DA SILVA  
RUA VICTOR GABRIEL DE OLIVEIRA BATISTA  
RUA PROFESSOR PAULO GUIDO DE NOVAES CAMARGOS  
AVENIDA ALDO BORGES LEÃO  
ROTATÓRIA  
AVENIDA ALDO BORGES LEÃO  
AVENIDA JUDÉIA  
ROTATÓRIA  
AVENIDA JUDÁ  
TERMINAL CANAÃ

EXTENSÃO MEIA-VIAGEM	9,2 Km
----------------------	--------

A Permissionária obriga-se a cumprir esta programação, Operação Especial Eleição 2024,  
de acordo com a Lei Nº 9.279 de 25/07/2006 que organiza o serviço de Transporte Coletivo da cidade de Uberlândia-MG


Uberlândia \_\_\_/\_\_\_/\_\_\_\_\_

\_\_\_\_\_  
SETTRAN

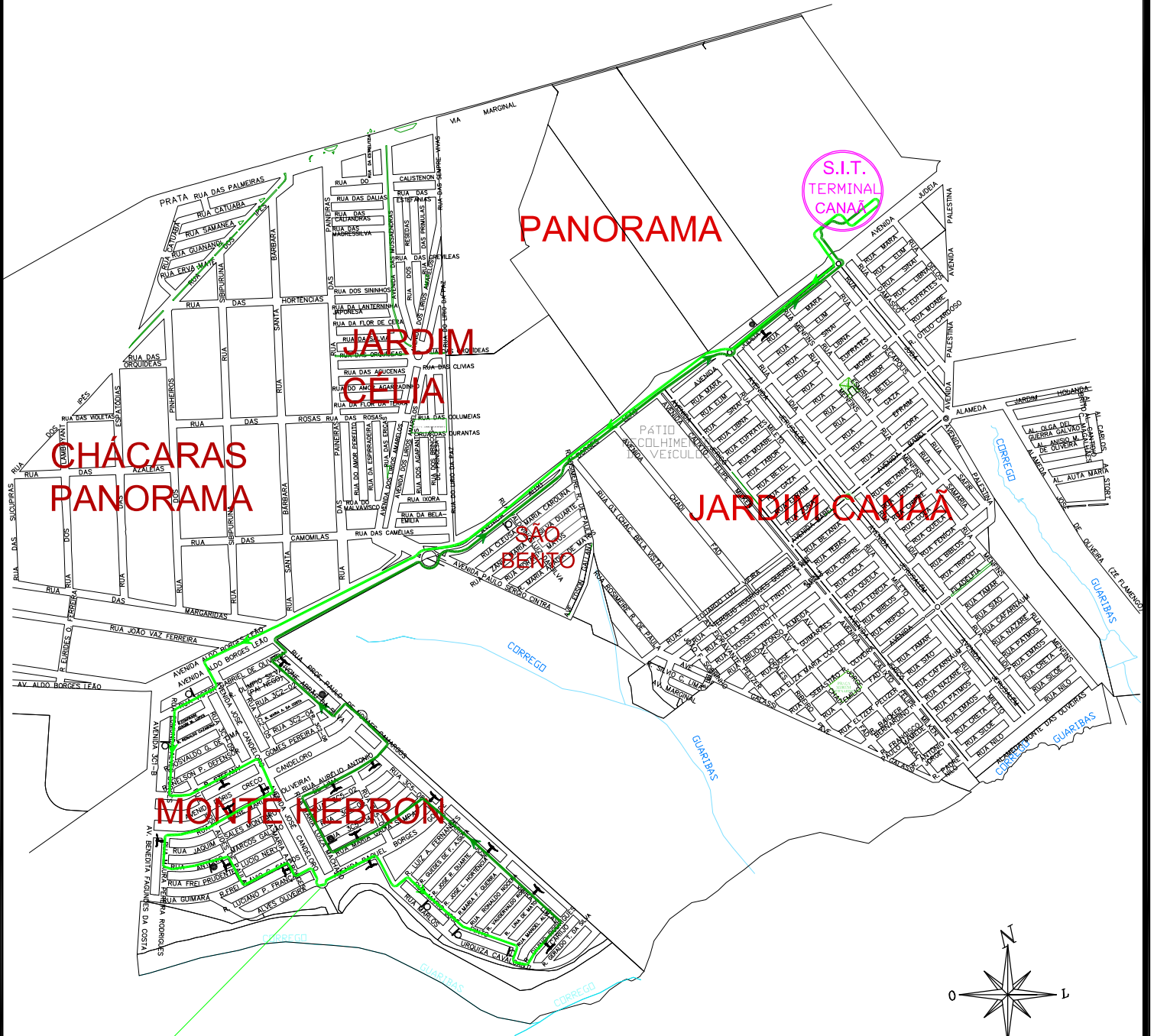
\_\_\_\_\_  
PERMISSIONÁRIA

# ITINERÁRIO DA LINHA A806 TERMINAL CANAÃ - RES. MONTE HEBRON








Extensão:.....13.200m

 Extensão Ida:.....7.400m

 Extensão Volta:.....5.800m



**A806**  
Ida: 7.400 m | Volta: 5.800 m  
Total: 13.200 m

LEGENDA	
	ITINERÁRIO
	ABRIGO
	PONTALETE
	POSTE
	SENTIDO DA LINHA
	PONTALETE COM MARQUISE
	POSTE COM MARQUISE

SECRETÁRIO DE TRANSPORTES	ASSESSOR DE TRANSPORTES	DIRETOR DE TRANSPORTES	COORDENADOR DE PLAN. DE TRANSPORTES	TÉCNICO RESPONSÁVEL	LEVANTAMENTO	DESENHO	DATA DO DESENHO
DIVONEI GONÇALVES DOS SANTOS	FLÁVIO LUIZ PEREIRA	CAROL MAGALHÃES	DULLES GOMES	VICENTE	VICENTE	RODRIGO	02/ABR/2022