

A510 TERMINAL INDUSTRIAL - CARGILL

90-Ponto Final.....: **TERMINAL INDUSTRIAL**




70-Ponto de Retorno.....: **AVENIDA ANTÔNIO THOMAZ FERREIRA DE REZENDE**

80-Ponto de Retorno.....: **AVENIDA ANTÔNIO THOMAS FERREIRA DE REZENDE COM RUA WILL CARGILL**

Eleição 2024

A510		
Carro	Ponto Final	Ponto Retorno
1	05:45	06:05
1	06:30	06:45
1	07:05	07:25
1	07:45	08:00
1	08:30	08:45
1	09:05	09:20
1	09:45	10:05
1	10:40	10:55
1	11:20	11:35
1	12:00	12:15
1	13:40	14:00
1	14:30	14:50
1	15:20	15:35
1	16:15	16:30
1	17:00	17:15
1	17:50	18:10
1	18:35	18:50
1	19:25	19:40
1	20:15	20:35
1	21:10	21:25
1	22:00	22:17
1	22:45	22:59

Viagens: 22,0

 **ATENDIMENTO AO POSTO CERRADO NO ITINERÁRIO DE IDA**
 **ATENDIMENTO AO POSTO CERRADO NO ITINERÁRIO DE VOLTA**
 **ATENDIMENTO CONAB**

A510 TERMINAL INDUSTRIAL - CARGILL

» **OBSERVAÇÕES:**

- 1) Aos Domingos e feriados, nos horários de atendimento às Chácaras Valparaíso, o ponto de retorno, será realizado na Rua Quatro, nos demais horários, o ponto de retorno volta ser na Av. Antônio Thomas Ferreira de Rezende.
- 2) Atendimento à Empresa Polenghi, nos Dias Úteis, Sábados e Domingos, na Viagem de 22h45
- 2.1) Na viagem de 22h45, nos Dias Úteis, Sábados e Domingos o veículo da Linha A510, deverá atender primeiro a Empresa Polenghi, depois Posto Cerrado e seguir para o Terminal Industrial:
- 2.2) Inicia viagem no Terminal Industrial, segue viagem normal, fazendo primeiro o atendimento à Empresa Polenghi. Chega no ponto de parada próximo da empresa às 23h00, desembarca os funcionários, aguarda no ponto regulamentar por (15') quinze minutos a saída dos funcionários do Turno (B) que saem às 23h15.
- 2.3) Embarca os Funcionários da Polenghi, segue itinerário normal atendendo na sequência o Posto Cerrado. Do Posto Cerrado, segue viagem para o Terminal Industrial, encerrando naquele Terminal às 23h25.
- 3) Devido aos ajustes de horários na Linha A510, para atender a Empresa Polenghi, a última viagem da Linha T151 será ajustada para sair às 23h30, nos Dias Úteis, Sábados e Domingos, para tornar possível a conexão da T151 até o Terminal Central.

» **ITINERÁRIO DE IDA**

TERMINAL INDUSTRIAL
 RUA IGNÊZ FAVATO
 ROTATÓRIA
 RUA IGNÊZ FAVATO
 AV. JOSÉ ANDRAUS GASSANI
 RUA WANDELVART FARIA MARQUEZ
 RUA VICTOR RODRIGUES DE REZENDE
 RUA AFONSO EGYDIO DE SOUZA
 AV. JOSÉ ANDRAUS GASSANI
 PRAÇA JOAQUIM FONSECA E SILVA
 AV. ANTÔNIO THOMAZ FERREIRA DE REZENDE
 ANEL VIÁRIO AYRTON SENNA
 RETORNO ANEL VIÁRIO AYRTON SENNA
 AV. ANTÔNIO THOMAZ FERREIRA DE REZENDE

» **ITINERÁRIO DE VOLTA**

AV. ANTÔNIO THOMAZ FERREIRA DE REZENDE
 RUA GERALDO MOREIRA E SILVA
 RUA LAIDE VIRGÍNIA DA COSTA
 RUA ANTENOR ALVES RABELO
 RUA WILL CARGIL
 AV. ANTÔNIO THOMAZ FERREIRA DE REZENDE
 ANEL VIÁRIO AYRTON SENNA
 RETORNO ANEL VIÁRIO AYRTON SENNA
 AV. ANTÔNIO THOMAZ FERREIRA DE REZENDE
 PRAÇA JOAQUIM FONSECA E SILVA
 AV. JOSÉ ANDRAUS GASSANI
 RUA AFONSO EGYDIO DE SOUZA
 RUA VICTOR RODRIGUES DE REZENDE
 RUA WANDELVART FARIA MARQUEZ
 AV. JOSÉ ANDRAUS GASSANI
 RUA IGNÊZ FAVATO
 ROTATÓRIA
 RUA IGNÊZ FAVATO
 TERMINAL INDUSTRIAL

EXTENSÃO IDA

5,6 Km

EXTENSÃO VOLTA

6,6 Km

» **ITINERÁRIO DE IDA ATENDIMENTO AO POSTO CERRADO - ATENDE AO POSTO CERRADO NA IDA**

TERMINAL INDUSTRIAL
 RUA IGNÊZ FAVATO
 ROTATÓRIA
 RUA IGNÊZ FAVATO
 AV. JOSÉ ANDRAUS GASSANI
 RUA WANDELVART FARIA MARQUEZ
 RUA VICTOR RODRIGUES DE REZENDE
 RUA AFONSO EGYDIO DE SOUZA
 AV. JOSÉ ANDRAUS GASSANI
 PRAÇA JOAQUIM FONSECA E SILVA
 AV. ANTÔNIO THOMAZ FERREIRA DE REZENDE
 CONTINUA ↓

» **ITINERÁRIO DE VOLTA ATENDIMENTO AO POSTO CERRADO - ATENDE AO POSTO CERRADO NA IDA**

AV. ANTÔNIO THOMAZ FERREIRA DE REZENDE
 RUA GERALDO MOREIRA E SILVA
 RUA LAIDE VIRGÍNIA DA COSTA
 RUA ANTENOR ALVES RABELO
 RUA WILL CARGIL
 AV. ANTÔNIO THOMAZ FERREIRA DE REZENDE
 ANEL VIÁRIO AYRTON SENNA
 RETORNO ANEL VIÁRIO AYRTON SENNA
 AV. ANTÔNIO THOMAZ FERREIRA DE REZENDE
 PRAÇA JOAQUIM FONSECA E SILVA
 AV. JOSÉ ANDRAUS GASSANI
 CONTINUA ↓

A510 TERMINAL INDUSTRIAL - CARGILL

ANEL VIÁRIO AYRTON SENNA (SEGUE ATÉ O POSTO CERRADO)
 RETORNO ANEL VIÁRIO AYRTON SENNA - POSTO CERRADO
 ANEL VIÁRIO AYRTON SENNA
 AV. ANTÔNIO THOMAZ FERREIRA DE REZENDE

RUA AFONSO EGYDIO DE SOUZA
 RUA VICTOR RODRIGUES DE REZENDE
 RUA WANDELVART FARIA MARQUEZ
 AV. JOSÉ ANDRAUS GASSANI
 RUA IGNÊZ FAVATO
 ROTATÓRIA
 RUA IGNÊZ FAVATO
 TERMINAL INDUSTRIAL

EXTENSÃO IDA

7,7 Km

» ITINERÁRIO DE IDA ATENDIMENTO AO POSTO CERRADO - ATENDE AO POSTO CERRADO NA VOLTA

TERMINAL INDUSTRIAL
 RUA IGNÊZ FAVATO
 ROTATÓRIA
 RUA IGNÊZ FAVATO
 AV. JOSÉ ANDRAUS GASSANI
 RUA WANDELVART FARIA MARQUEZ
 RUA VICTOR RODRIGUES DE REZENDE
 RUA AFONSO EGYDIO DE SOUZA
 AV. JOSÉ ANDRAUS GASSANI
 PRAÇA JOAQUIM FONSECA E SILVA
 AV. ANTÔNIO THOMAZ FERREIRA DE REZENDE
 ANEL VIÁRIO AYRTON SENNA
 RETORNO ANEL VIÁRIO AYRTON SENNA
 AV. ANTÔNIO THOMAZ FERREIRA DE REZENDE

EXTENSÃO VOLTA

6,6 Km

» ITINERÁRIO DE VOLTA ATENDIMENTO AO POSTO CERRADO - ATENDE AO POSTO CERRADO NA VOLTA

AV. ANTÔNIO THOMAZ FERREIRA DE REZENDE
 RUA GERALDO MOREIRA E SILVA
 RUA LAIDE VIRGÍNIA DA COSTA
 RUA ANTENOR ALVES RABELO
 RUA WILL CARGIL
 AV. ANTÔNIO THOMAZ FERREIRA DE REZENDE
 ANEL VIÁRIO AYRTON SENNA
 RETORNO ANEL VIÁRIO AYRTON SENNA
 ANEL VIÁRIO AYRTON SENNA (SEGUE ATÉ O POSTO CERRADO)
 RETORNO ANEL VIÁRIO AYRTON SENNA - POSTO CERRADO
 ANEL VIÁRIO AYRTON SENNA
 RETORNO ANEL VIÁRIO AYRTON SENNA
 AV. ANTÔNIO THOMAZ FERREIRA DE REZENDE
 PRAÇA JOAQUIM FONSECA E SILVA
 AV. JOSÉ ANDRAUS GASSANI
 RUA AFONSO EGYDIO DE SOUZA
 RUA VICTOR RODRIGUES DE REZENDE
 RUA WANDELVART FARIA MARQUEZ
 AV. JOSÉ ANDRAUS GASSANI
 RUA IGNÊZ FAVATO
 ROTATÓRIA
 RUA IGNÊZ FAVATO
 TERMINAL INDUSTRIAL

EXTENSÃO IDA

5,6 Km

» ITINERÁRIO DE IDA ATENDIMENTO A CONAB - ATENDE A CONAB NA VOLTA

TERMINAL INDUSTRIAL
 RUA IGNÊZ FAVATO
 ROTATÓRIA
 RUA IGNÊZ FAVATO
 AV. JOSÉ ANDRAUS GASSANI
 RUA WANDELVART FARIA MARQUEZ
 RUA VICTOR RODRIGUES DE REZENDE
 RUA AFONSO EGYDIO DE SOUZA
 AV. JOSÉ ANDRAUS GASSANI
 PRAÇA JOAQUIM FONSECA E SILVA
 AV. ANTÔNIO THOMAZ FERREIRA DE REZENDE
 ANEL VIÁRIO AYRTON SENNA
 RETORNO ANEL VIÁRIO AYRTON SENNA
 AV. ANTÔNIO THOMAZ FERREIRA DE REZENDE

EXTENSÃO VOLTA

9,4 Km

» ITINERÁRIO DE VOLTA ATENDIMENTO A CONAB - ATENDE A CONAB NA VOLTA

AV. ANTÔNIO THOMAZ FERREIRA DE REZENDE
 RUA GERALDO MOREIRA E SILVA
 RETORNO - CONAB
 RUA GERALDO MOREIRA E SILVA
 RUA LAIDE VIRGÍNIA DA COSTA
 RUA ANTENOR ALVES RABELO
 RUA WILL CARGIL
 AV. ANTÔNIO THOMAZ FERREIRA DE REZENDE
 ANEL VIÁRIO AYRTON SENNA
 RETORNO ANEL VIÁRIO AYRTON SENNA
 AV. ANTÔNIO THOMAZ FERREIRA DE REZENDE
 PRAÇA JOAQUIM FONSECA E SILVA
 AV. JOSÉ ANDRAUS GASSANI
 RUA AFONSO EGYDIO DE SOUZA
 RUA VICTOR RODRIGUES DE REZENDE
 RUA WANDELVART FARIA MARQUEZ
 AV. JOSÉ ANDRAUS GASSANI
 CONTINUA ↓

CONTINUA ↓

A510 TERMINAL INDUSTRIAL - CARGILL

RUA IGNÊZ FAVATO
ROTATÓRIA
RUA IGNÊZ FAVATO
TERMINAL INDUSTRIAL

EXTENSÃO IDA

5,6 Km

EXTENSÃO VOLTA

7,5 Km

A Permissionária obriga-se a cumprir esta programação, Operação Especial Eleição 2024,
de acordo com a Lei Nº 9.279 de 25/07/2006 que organiza o serviço de Transporte Coletivo da cidade de Uberlândia-MG

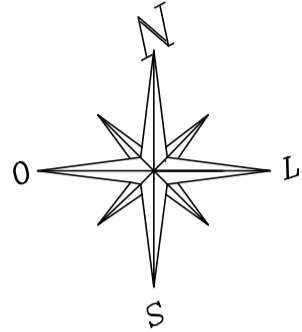
Uberlândia ___/___/_____

SETTRAN

PERMISSIONÁRIA

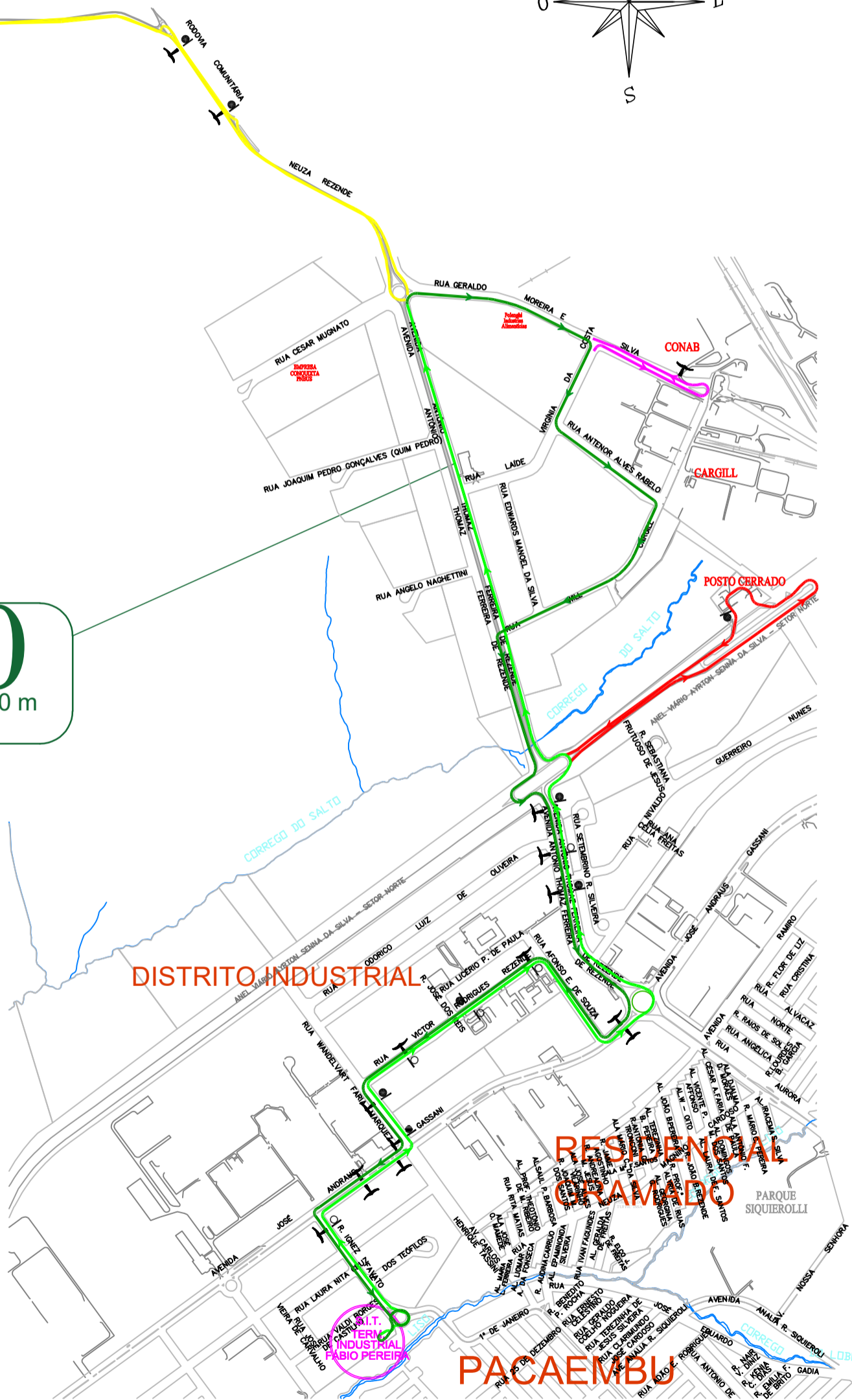
ITINERÁRIO DA LINHA A510 T. INDUSTRIAL - CARGILL

- Extensão total:.....12.200m
- █ Extensão ida:.....5.600m
- █ Extensão volta:.....6.600m
- █ Extensão Posto Cerrado:.....2.100m
- █ Extensão Via CONAB:.....900m
- █ Extensão Chácaras Valparaíso:.....5.500m
(Domingos e Feriados)



A510

Ida: 5.600 m | Volta: 6.600 m
Total: 12.200 m



LEGENDA	
▬▬▬	ITINERÁRIO
▶	SENTIDO DA LINHA
	ABRIGO
	PONTALETE
	POSTE
	PONTALETE COM MARQUISE
	POSTE COM MARQUISE
	TERMINAL

 DIRETORIA DE TRANSPORTES SEÇÃO DE PLANEJAMENTO DE TRANSPORTES	SECRETÁRIO DE TRANSPORTES	ASSESSOR DE TRANSPORTES	DIRETOR DE TRANSPORTES	COORDENADOR DE PLAN. DE TRANSPORTES	TÉCNICO RESPONSÁVEL	LEVANTAMENTO	DESENHO	DATA DO DESENHO
	DIVONEI GONÇALVES DOS SANTOS	FLÁVIO LUIZ PEREIRA	CAROLINA MAGALHÃES	DULLES GOMES	LUCAS BORGES	LUCAS BORGES	LUCAS BORGES	02/AGO/2021