

A327 TERMINAL SANTA LUZIA - SERINGUEIRAS

90-Ponto Final.....: **TERMINAL SANTA LUZIA**

70-Ponto de Retorno.....: **AVENIDA SERRA DO ESPINHAÇO**

80- Meia-Viagem: **RUA SERRA DO ACARAÍ**

80- Meia-Viagem: **AVENIDA JOSÉ GONZAGA DE FREITAS (VIA GLÓRIA)**




Eleição 2024

A327		
Carro	Ponto Final	Ponto Retorno
1	-	04:45
2	-	04:58
1	05:00	05:17
2	05:20	05:37
1	05:40	05:57
2	05:58	06:15
1	06:16	06:33
2	06:36	06:53
1	06:54	07:12
2	07:12	07:30
1	07:31	07:49
2	07:49	08:07
1	08:08	08:26
2	08:26	08:44
1	08:45	09:03
2	09:05	09:22
1	09:28	09:45
2	09:51	10:08
1	10:14	10:31
2	10:37	10:54
1	11:00	11:17
2	11:23	11:40
1	11:46	12:03
2	12:09	12:26
1	12:32	12:49
2	12:55	13:12
1	13:18	13:35
2	13:41	13:58
1	14:04	14:21
2	14:27	14:44
1	14:50	15:07
2	15:13	15:30
1	15:36	15:53
2	15:59	16:16
1	16:22	16:39
2	16:45	17:02
1	17:08	17:25
2	17:31	17:48
1	17:54	18:11
2	18:17	18:34
1	18:40	18:57
2	19:03	19:20
1	19:26	19:43
2	19:49	20:06
CONTINUA ↓		

A327 TERMINAL SANTA LUZIA - SERINGUEIRAS

2	20:32	20:49
2	21:15	21:32
2	21:58	22:14
2	22:41	22:57
2	23:24	23:40
2	00:00	-

Viagens: 48,5

	MEIA-VIAGEM INICIADA NA RUA SERRA DO ACARAÍ
	MEIA-VIAGEM INICIADA NA AVENIDA JOSÉ GONZAGA DE FREITAS (VIA GLÓRIA)
	ATENDIMENTO VIA GLÓRIA

A327 TERMINAL SANTA LUZIA - SERINGUEIRAS

» OBSERVAÇÕES:

1) MEIA-VIAGEM INICIADA NA RUA SERRA DO ACARAÍ

As meia-viagens em dias úteis às 04:40 e 05:10, aos sábados às 04:45 e aos domingos e feriados às 04:45, deverão iniciar no ponto de parada da Rua Serra do Acaraí, próximo a Rua Serra Paracaima;

2) MEIA-VIAGEM INICIADA NA AVENIDA JOSÉ GONZAGA DE FREITAS (VIA GLÓRIA)

As meia-viagens em dias úteis às 04:55 e aos sábados às 04:58, são via Glória e deverão iniciar no ponto de parada da Avenida José Gonzaga de Freitas, entre a Avenida Chapada dos Guimarães e Rua Taxista Fábio Cardoso;

3) ÚLTIMA VIAGEM AOS DOMINGOS E FERIADOS

Aos domingos e feriados, a linha **A326** fará a última viagem às 00:00 (saindo do Terminal Santa Luzia), em junção com a linha **A327**.

» ITINERÁRIO DE IDA

TERMINAL SANTA LUZIA
 RUA ODILON SANTOS CASTANHEIRA
 RUA PASCHOAL BRUNO
 AVENIDA JAIME DE BARROS
 AVENIDA ANGELINO FAVATO
 ALAMEDA ODILON JOSÉ FERREIRA
 RUA GERALDO GARCIA DE ALMEIDA
 RUA ÂNGELO CUNHA
 RUA TAXISTA FÁBIO CARDOSO
 AVENIDA GERALDA FRANCISCA BORGES
 AVENIDA SERRA DA CANASTRA
 RUA SERRA PARACAIMA
 RUA SERRA DO ACARAÍ
 RUA SERRA DO ERVAL
 AVENIDA SERRA DO ESPINHAÇO

EXTENSÃO IDA

5,3 Km

» ITINERÁRIO DE VOLTA

AVENIDA SERRA DO ESPINHAÇO
 RETORNO
 AVENIDA SERRA DO ESPINHAÇO
 AVENIDA SERRA DA CANASTRA
 AVENIDA GERALDA FRANCISCA BORGES
 RUA TAXISTA FÁBIO CARDOSO
 RUA ÂNGELO CUNHA
 RUA GERALDO GARCIA DE ALMEIDA
 AVENIDA SEME SIMÃO
 ROTATÓRIA - PRAÇA CARMEM LUCIENE CASSIANO
 AVENIDA ANGELINO FAVATO
 AVENIDA JAIME DE BARROS
 TERMINAL SANTA LUZIA

EXTENSÃO VOLTA

5,0 Km

» ITINERÁRIO DE IDA - ATENDIMENTO VIA GLÓRIA

TERMINAL SANTA LUZIA
 RUA ODILON SANTOS CASTANHEIRA
 RUA PASCHOAL BRUNO
 AVENIDA JAIME DE BARROS
 AVENIDA ANGELINO FAVATO
 ALAMEDA ODILON JOSÉ FERREIRA
 RUA GERALDO GARCIA DE ALMEIDA
 RUA ÂNGELO CUNHA
 AVENIDA JOSÉ GONZAGA DE FREITAS
 AVENIDA CHAPADA DOS GUIMARÃES
 RUA PICO DA NEBLINA
 AVENIDA SERRA DO ESPINHAÇO
 RUA SERRA PARACAIMA
 RUA SERRA DO ACARAÍ
 RUA SERRA DO ERVAL
 AVENIDA SERRA DO ESPINHAÇO

EXTENSÃO IDA

5,8 Km

A327 TERMINAL SANTA LUZIA - SERINGUEIRAS

» **ITINERÁRIO MEIA-VIAGEM INICIADA NA RUA SERRA DO ACARÁ**

RUA SERRA DO ACARÍ
 RUA SERRA DO ERVAL
 AVENIDA SERRA DO ESPINHAÇO
 RETORNO
 AVENIDA SERRA DO ESPINHAÇO
 AVENIDA SERRA DA CANASTRA
 AVENIDA GERALDA FRANCISCA BORGES
 RUA TAXISTA FÁBIO CARDOSO
 RUA ÂNGELO CUNHA
 RUA GERALDO GARCIA DE ALMEIDA
 AVENIDA SEME SIMÃO
 ROTATÓRIA - PRAÇA CARMEM LUCIENE CASSIANO
 AVENIDA ANGELINO FAVATO
 AVENIDA JAIME DE BARROS
 TERMINAL SANTA LUZIA

EXTENSÃO MEIA-VIAGEM	5,5 Km
-----------------------------	---------------

» **ITINERÁRIO MEIA-VIAGEM INICIADA NA AVENIDA JOSÉ GONZAGA DE FREITAS (VIA GLÓRIA)**

AVENIDA JOSÉ GONZAGA DE FREITAS
 AVENIDA CHAPADA DOS GUIMARÃES
 RUA PICO DA NEBLINA
 AVENIDA SERRA DO ESPINHAÇO
 RUA SERRA PARACAIMA
 RUA SERRA DO ACARÍ
 RUA SERRA DO ERVAL
 AVENIDA SERRA DO ESPINHAÇO
 RETORNO
 AVENIDA SERRA DO ESPINHAÇO
 AVENIDA SERRA DA CANASTRA
 AVENIDA GERALDA FRANCISCA BORGES
 RUA TAXISTA FÁBIO CARDOSO
 RUA ÂNGELO CUNHA
 RUA GERALDO GARCIA DE ALMEIDA
 AVENIDA SEME SIMÃO
 ROTATÓRIA - PRAÇA CARMEM LUCIENE CASSIANO
 AVENIDA ANGELINO FAVATO
 AVENIDA JAIME DE BARROS
 TERMINAL SANTA LUZIA

EXTENSÃO MEIA-VIAGEM	7,8 Km
-----------------------------	---------------

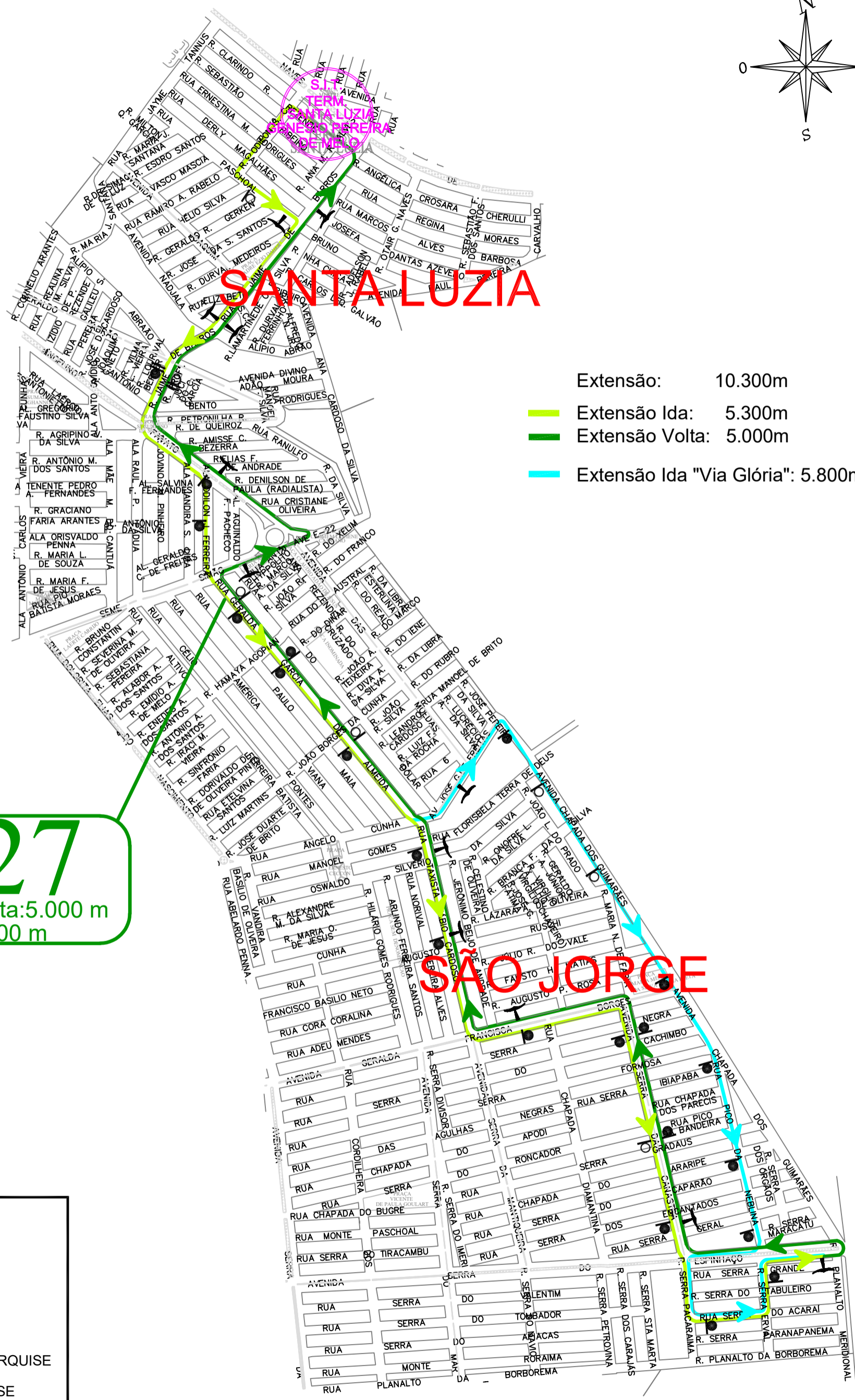
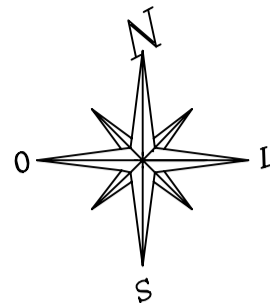
A Permissionária obriga-se a cumprir esta programação, Operação Especial Eleição 2024, de acordo com a Lei Nº 9.279 de 25/07/2006 que organiza o serviço de Transporte Coletivo da cidade de Uberlândia-MG

Uberlândia ___/___/_____

SETTRAN

PERMISSIONÁRIA

ITINERÁRIO DA LINHA A327 TERMINAL SANTA LUZIA - SERINGUEIRAS



SANTA LUZIA

SÃO JORGE

Extensão: 10.300m
 Extensão Ida: 5.300m
 Extensão Volta: 5.000m
 Extensão Ida "Via Glória": 5.800m

A327
 Ida: 5.300 m | Volta: 5.000 m
 Total: 10.300 m

LEGENDA	
	ITINERÁRIO
	ABRIGO
	PONTALETE
	POSTE
	SENTIDO DA LINHA
	PONTALETE COM MARQUISE
	POSTE COM MARQUISE

 DIRETORIA DE TRANSPORTES SEÇÃO DE PLANEJAMENTO DE TRANSPORTES	SECRETÁRIO DE TRANSPORTES	DIRETOR DE TRANSPORTES	COORDENADORA DE TRANSPORTES	SUPERVISOR DE TRANSPORTES	TÉCNICO RESPONSÁVEL	LEVANTAMENTO	DESENHO	DATA DO DESENHO
	DIVONEI GONÇALVES DOS SANTOS	FLÁVIO LUIZ PEREIRA	LÍVIA MAMEDE	DULLES GOMES	DTP	DTP	ALINE PARREIRA	25/MAIO/2024