

A149 TERMINAL CENTRAL - SENAI SANTA ROSA90-Ponto Final.....: **TERMINAL CENTRAL**70-Ponto de Retorno.....: **AVENIDA ELIS REGINA****Eleição 2024**

A149		
Carro	Ponto Final	Ponto Retorno
1	05:50	06:08
1	06:26	06:46
1	07:06	07:26
1	07:46	08:06
1	08:41	09:01
1	10:11	10:31
1	10:51	11:11
1	11:31	11:51
1	12:11	12:31
1	12:51	13:11
1	13:31	13:51
1	14:21	14:41
1	15:11	15:31
1	15:56	16:16
1	16:36	16:56
1	17:20	17:40
1	18:10	18:30
1	18:56	19:16
1	19:36	19:56
1	21:06	21:26
1	22:16	22:34

Viagens: 21,0**MEIA-VIAGEM****» OBSERVAÇÕES:**

- 1) O Ponto Final da linha A149 será na área de estocagem da Praça Sérgio Pacheco, ao qual os operadores deverão conduzir os veículos:
- 1.1) **Itinerário de Ida para área de estocagem:** Terminal Centra, Avenida João Pinheiro, Rua José Andraus, Avenida Cipriano del Fávoro, Via de acesso à Avenida Américo Salvador Tangari, Área de estocagem.;
- 1.2) **Itinerário de volta para a área de estocagem:** Área de estocagem, Avenida João Pessoa, Avenida Afonso Pena, Terminal Central;
- 1.3) Extensão de Ida e Volta para a área de estocagem: 1.200 metros.

A149 TERMINAL CENTRAL - SENAI SANTA ROSA

» ITINERÁRIO DE IDA

TERMINAL CENTRAL
AVENIDA AFONSO PENA
RUA ROOSEVELT OLIVEIRA
PRAÇA SÉRGIO PACHECO
AVENIDA FERNANDO VILELA
RUA MÉXICO
RUA MONTE CARMELO
AVENIDA JOÃO PESSOA
VIADUTO ELIAS SIMÃO
AVENIDA JOÃO PESSOA
AVENIDA CESÁRIO CROSARA
PRAÇA JOÃO JORGE CURY
AVENIDA ADRIANO BAILONI
PRAÇA CLARINDA DE FREITAS
AVENIDA CLEANTO VIEIRA GONÇALVES
RUA AMAPÁ
RUA ALBERTINO RODRIGUES
RUA SANTA CATARINA
RUA CARTOLA
RUA MONSUETO
AVENIDA VINÍCIUS DE MORAES
AVENIDA ALEXANDRINO ALVES VIEIRA
AVENIDA ELIS REGINA

» ITINERÁRIO DE VOLTA

AVENIDA ELIS REGINA
RUA ÂNGELA ALKIMIN SANTOS
AVENIDA VINÍCIUS DE MORAES
RUA LUPICÍNIO RODRIGUES
RUA CARTOLA
RUA SANTA CATARINA
RUA ALBERTINO RODRIGUES
RUA MANAUS
ROTATÓRIA
AVENIDA CLEANTO VIEIRA GONÇALVES
PRAÇA CLARINDA DE FREITAS
AVENIDA ADRIANO BAILONI
PRAÇA JOÃO JORGE CURY
AVENIDA CESÁRIO CROSARA
AVENIDA JOÃO PESSOA
VIADUTO ELIAS SIMÃO
AVENIDA JOÃO PESSOA
AVENIDA AMÉRICO SALVADOR TANGARI
AVENIDA JOÃO PINHEIRO
TERMINAL CENTRAL

A Permissionária obriga-se a cumprir esta programação, Operação Especial Eleição 2024,
de acordo com a Lei Nº 9.279 de 25/07/2006 que organiza o serviço de Transporte Coletivo da cidade de Uberlândia-MG

Uberlândia ___/___/_____

SETTRAN


PERMISSIONÁRIA

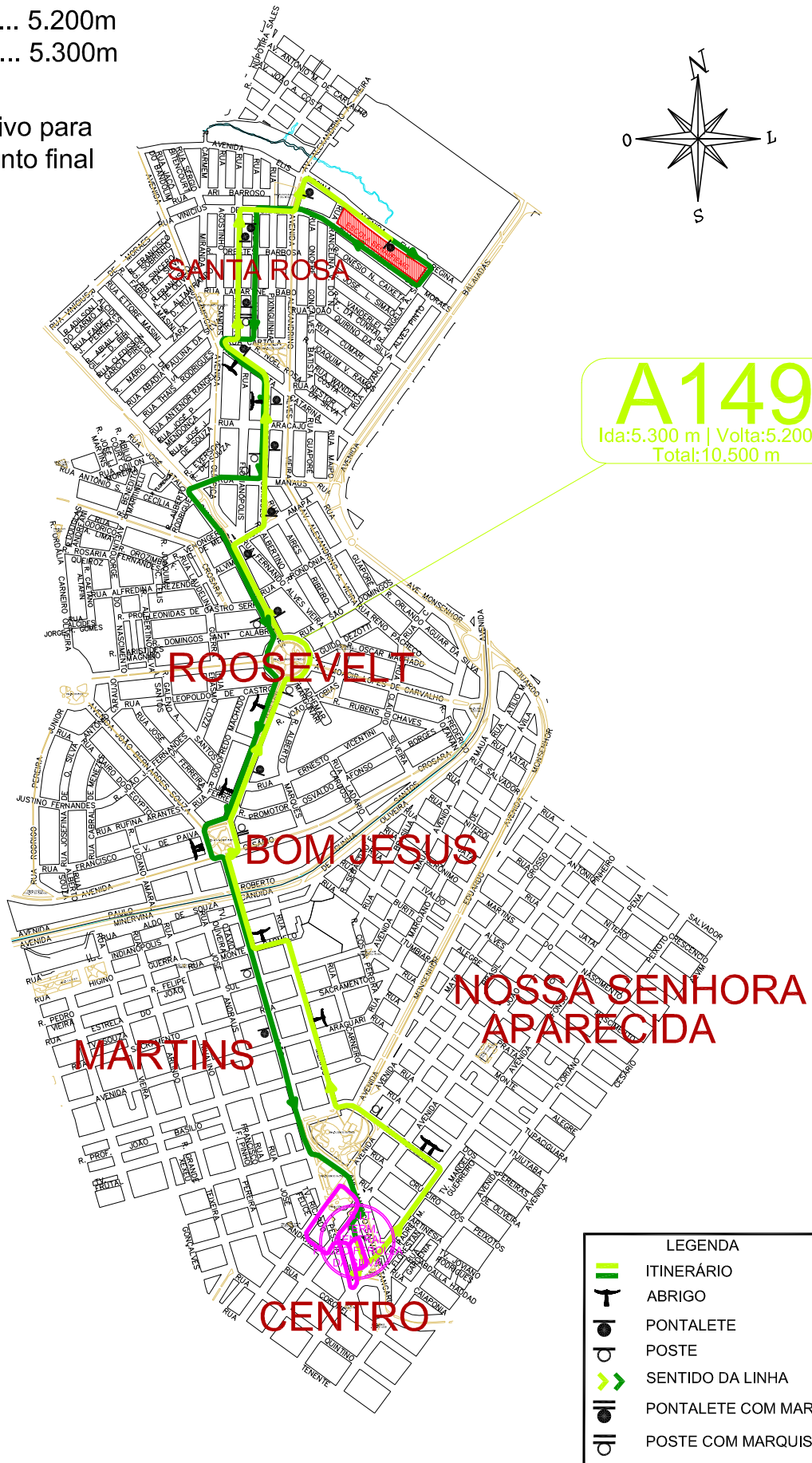
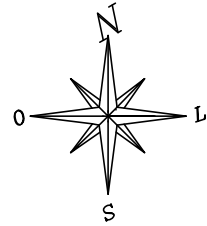
ITINERÁRIO DA LINHA A149 T. CENTRAL - SENAI/SANTA ROSA

Extensão:.....10.500m






 Extensão Ida:..... 5.200m

 Extensão Volta:... 5.300m

 Itinerário exclusivo para execução de ponto final



A149
Ida: 5.300 m | Volta: 5.200 m
Total: 10.500 m

LEGENDA	
	ITINERÁRIO
	ABRIGO
	PONTALETE
	POSTE
	SENTIDO DA LINHA
	PONTALETE COM MARQUISE
	POSTE COM MARQUISE

SECRETÁRIO DE TRANSPORTES	ASSESSOR DE TRANSPORTES	DIRETOR DE TRANSPORTES	COORDENADOR DE PLAN. DE TRANSPORTES	TÉCNICO RESPONSÁVEL	LEVANTAMENTO	DESENHO	DATA DO DESENHO
DIVONEI GONÇALVES DOS SANTOS	FLÁVIO LUIZ PEREIRA	CAROLINE MAGALHÃES	DULLES GOMES	RENATO	RENATO	CARLOS	08 / NOV / 2021