

A121 TERMINAL CENTRAL - CIDADE JARDIM

90-Ponto Final.....: **TERMINAL CENTRAL**

70-Ponto de Retorno.....: **RUA DOS ALECRINS**

80-Meia-Viagem.....: **RUA DAS TULIPAS**

Eleição 2024

A121		
Carro	Ponto Final	Ponto Retorno
1	-	05:55
1	06:30	06:58
1	07:45	08:13
1	09:00	09:28
1	10:15	10:43
1	11:30	11:58
1	12:45	13:13
1	14:00	14:28
1	15:15	15:43
1	16:30	16:58
1	17:45	18:13
1	19:00	19:28
1	20:15	20:43
1	21:30	21:58
1	22:40	23:08
1	00:00	-

Viagens: 15,0

MEIA-VIAGEM INICIADA NA RUA DAS TULIPAS

» **ITINERÁRIO DE IDA**

TERMINAL CENTRAL
AVENIDA JOAO PINHEIRO
PRAÇA CLARIMUNDO CARNEIRO
PRAÇA DR. DUARTE
RUA MARECHAL DEODORO
PRAÇA CICERO MACEDO
RUA CEL MANOEL ALVES
RUA CEL SEVERIANO
AVENIDA AFRANIO RODRIGUES DA CUNHA
PONTE DO PRAIA
AVENIDA GERALDO MORRA BATISTA
AVENIDA SILVIO RUGANI
CONTINUA ↓

» **ITINERÁRIO DE VOLTA**

RUA DOS ALECRINS
RUA DAS AVENCAS
RUA DAS JURITÍS
RUA JOAO-DE-BARRO
RUA DAS MAGNÓLIAS
RUA DAS HORTENCIAS
RUA DAS ROSAS
RUA DAS PERDIZES
RUA DOS CRAVOS
RUA DOS GIRASSOIS
RUA DOS LÍRIOS AZUIS
AVENIDA UIRAPURU
CONTINUA ↓

A121 TERMINAL CENTRAL - CIDADE JARDIM

AVENIDA UIRAPURU
 RUA DOS LÍRIOS AZUIS
 RUA DOS GIRASSOIS
 RUA DOS CRAVOS
 RUA DAS PERDIZES
 RUA DAS ROSAS
 RUA DAS HORTENCIAS
 RUA DAS MAGNOLIAS
 RUA DAS PRIMAVERAS
 RUA DAS PETUNIAS
 RUA DAS ALAMANDAS
 RUA DAS JURITIS
 RUA DAS AVENCAS
 RUA DAS TULÍPAS
 RUA DAS BROMÉLIAS
 RUA DOS ALECRINS

AVENIDA SILVIO RUGANI
 PONTE BENJAMIN BUJCHER CARVALHO
 AVENIDA RONDON PACHECO
 RUA TIJUCA
 AVENIDA LIBERDADE
 PRAÇA SEBASTIAO JOSE DE NAVES
 AVENIDA DOS MUNICIPIOS
 VIADUTO ALFREDO JÚLIO REZENDE
 AVENIDA DOS MUNICIPIOS
 RUA VIRGILIO MELO FRANCO
 PRAÇA JOSÉ ESTEVES ÁVILA
 RUA VIRGILIO MELO FRANCO
 RUA BENJAMIN MONTEIRO
 RUA SOUZA COSTA
 AVENIDA AFRANIO RODRIGUES DA CUNHA
 RUA QUINZE DE NOVEMBRO
 PRAÇA CLARIMUNDO CARNEIRO
 AVENIDA AFONSO PENA
 PRAÇA TUBAL VILELA
 AVENIDA AFONSO PENA
 TERMINAL CENTRAL

EXTENSÃO IDA

9,8 Km

EXTENSÃO VOLTA

10,0 Km

» ITINERÁRIO MEIA-VIAGEM INICIADA NA RUA DAS TULIPAS

RUA DAS TULÍPAS
 RUA DAS BROMÉLIAS
 RUA DOS ALECRINS
 RUA DAS AVENCAS
 RUA DAS JURITIS
 RUA JOAO-DE-BARRO
 RUA DAS MAGNÓLIAS
 RUA DAS HORTENCIAS
 RUA DAS ROSAS
 RUA DAS PERDIZES
 RUA DOS CRAVOS
 RUA DOS GIRASSOIS
 RUA DOS LÍRIOS AZUIS
 AVENIDA UIRAPURU
 AVENIDA SILVIO RUGANI
 PONTE BENJAMIN BUJCHER CARVALHO
 AVENIDA RONDON PACHECO
 RUA TIJUCA
 AVENIDA LIBERDADE
 PRAÇA SEBASTIAO JOSE DE NAVES
 AVENIDA DOS MUNICIPIOS
 VIADUTO ALFREDO JÚLIO REZENDE
 AVENIDA DOS MUNICIPIOS
 RUA VIRGILIO MELO FRANCO
 PRAÇA JOSÉ ESTEVES ÁVILA
 RUA VIRGILIO MELO FRANCO
 RUA BENJAMIN MONTEIRO
 RUA SOUZA COSTA
 AVENIDA AFRANIO RODRIGUES DA CUNHA
 RUA QUINZE DE NOVEMBRO
 CONTINUA ↓

A121 TERMINAL CENTRAL - CIDADE JARDIM

PRAÇA CLARIMUNDO CARNEIRO
AVENIDA AFONSO PENA
PRAÇA TUBAL VILELA
AVENIDA AFONSO PENA
TERMINAL CENTRAL

EXTENSÃO MEIA-VIAGEM	10,5 Km
----------------------	---------

A Permissionária obriga-se a cumprir esta programação, Operação Especial Eleição 2024,
de acordo com a Lei Nº 9.279 de 25/07/2006 que organiza o serviço de Transporte Coletivo da cidade de Uberlândia-MG


Uberlândia ___/___/_____


SETTRAN


PERMISSIONÁRIA

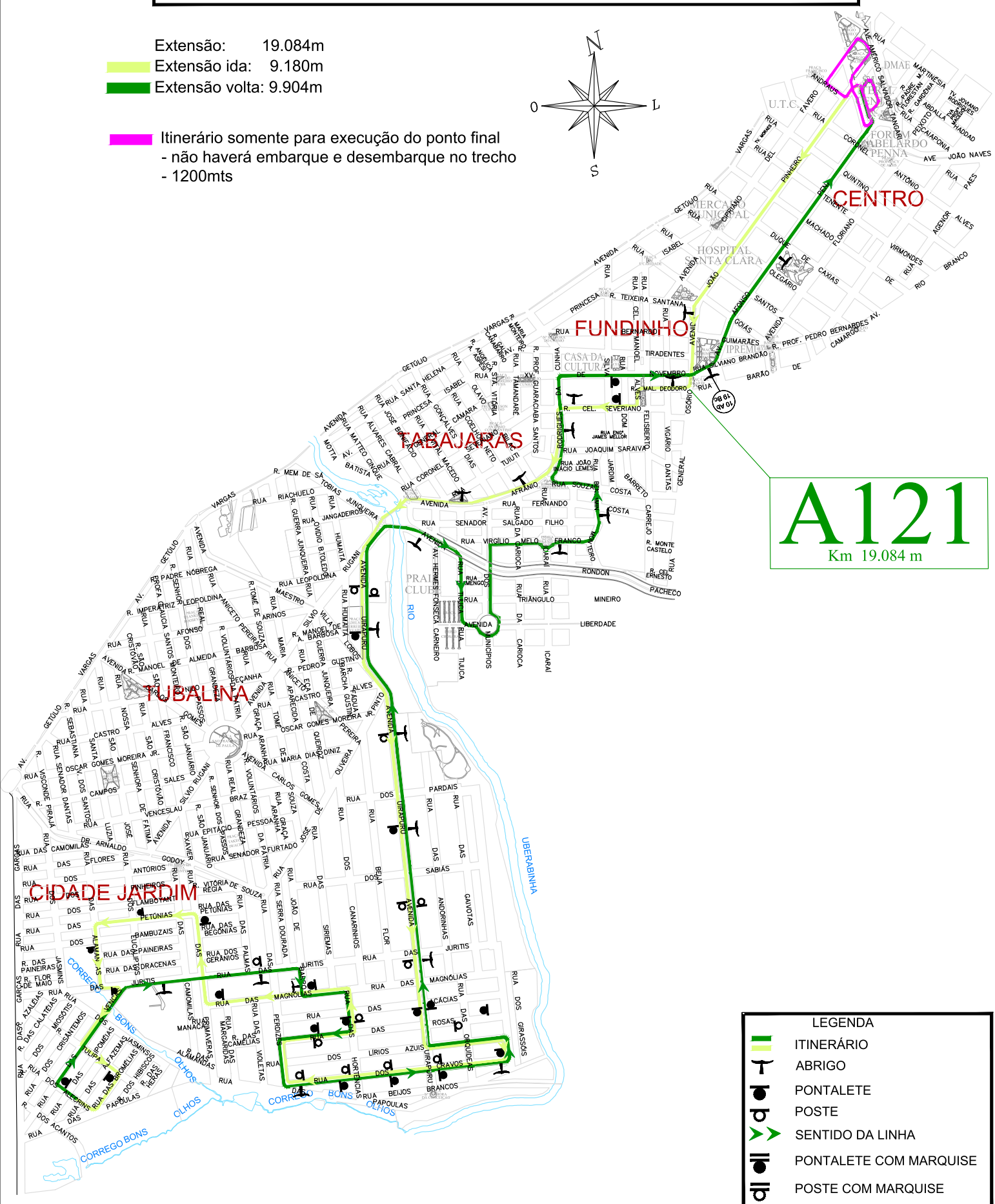
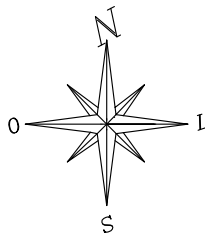
ITINERÁRIO DA LINHA A121 CIDADE JARDIM - T. CENTRAL

Extensão: 19.084m





 Extensão ida: 9.180m

 Extensão volta: 9.904m

 Itinerário somente para execução do ponto final
- não haverá embarque e desembarque no trecho
- 1200mts



A121
Km 19.084 m

LEGENDA	
	ITINERÁRIO
	ABRIGO
	PONTALETE
	POSTE
	SENTIDO DA LINHA
	PONTALETE COM MARQUISE
	POSTE COM MARQUISE

SECRETÁRIO DE TRANSPORTES	ASSESSOR DE TRANSPORTES	DIRETOR DE TRANSPORTES	COORDENADOR DE PLAN. DE TRANSPORTES	TÉCNICO RESPONSÁVEL	LEVANTAMENTO	DESENHO	DATA DO DESENHO
DIVONEI GONÇALVES DOS SANTOS	FLÁVIO LUIZ PEREIRA	CAROLINE MAGALHÃES	DULLES GOMES	D.P.T	RENATA CANUTO	TEODORO	05/12/2022