

### A119 TERMINAL CENTRAL - PATRIMÔNIO

90-Ponto Final.....: **TERMINAL CENTRAL**

70-Ponto de Retorno.....: **AVENIDA DAS AMÉRICAS**

#### Eleição 2024

A119		
Carro	Ponto Final	Ponto Retorno
1	-	05:40
1	06:15	06:35
1	07:05	07:24
1	07:55	08:14
1	08:45	09:04
1	09:35	09:56
1	10:25	10:46
1	11:15	11:36
1	12:05	12:26
1	12:55	13:17
1	13:45	14:06
1	14:35	14:58
1	15:30	15:53
1	16:20	16:41
1	17:10	17:35
1	18:00	18:20
1	18:50	19:10
1	19:40	20:01
1	20:30	20:53
1	21:20	21:44
1	22:20	22:42
1	23:17	23:37
1	00:00	-

**Viagens: 22,0**

**MEIA-VIAGEM**

## A119 TERMINAL CENTRAL - PATRIMÔNIO

## » ITINERÁRIO DE IDA

TERMINAL CENTRAL  
 ACESSO PARA AVENIDA AMÉRICO SALVADOR TANGARI  
 AVENIDA AMÉRICO SALVADOR TANGARI  
 AVENIDA FLORIANO PEIXOTO  
 PRAÇA TUBAL VILELA  
 AVENIDA FLORIANO PEIXOTO  
 PRAÇA RUI BARBOSA  
 RUA BERNARDO GUIMARÃES  
 PRAÇA CLARIMUNDO CARNEIRO  
 AVENIDA JOÃO PINHEIRO  
 PRAÇA DR. DUARTE  
 RUA MARECHAL DEODORO  
 PRAÇA CÍCERO MACEDO  
 RUA CORONEL MANOEL ALVES  
 RUA CORONEL SEVERIANO  
 AVENIDA AFRÂNIO RODRIGUES DA CUNHA  
 AVENIDA DOS MUNICÍPIOS  
 VIADUTO ALFREDO JÚLIO REZENDE  
 AVENIDA DOS MUNICÍPIOS  
 PRAÇA SEBASTIÃO JOSÉ DE NAVES  
 AVENIDA DOS MUNICÍPIOS  
 RUA TENENTE RAFAEL DE FREITAS  
 RUA ICARAÍ  
 RUA VINTE E NOVE DE OUTUBRO  
 RUA FELISBERTO CARREJO  
 RUA JOSÉ CUSTÓDIO PEREIRA  
 AVENIDA FRANCISCO GALASSI  
 AVENIDA CONCÓRDIA  
 RUA AGESILAU PASCHOAL GRECO  
 AVENIDA AUGUSTO DOS ANJOS  
 RUA DA CIÊNCIA  
 AVENIDA DAS AMÉRICAS

EXTENSÃO IDA

6,5 Km

## » ITINERÁRIO DE VOLTA

AVENIDA DAS AMÉRICAS  
 ROTATÓRIA  
 RUA BLANCHE GALASSI  
 AVENIDA LIBERDADE  
 AVENIDA FRANCISCO GALASSI  
 RUA JOSÉ CUSTÓDIO PEREIRA  
 RUA FELISBERTO CARREJO  
 RUA VINTE E NOVE DE OUTUBRO  
 RUA BOTAFOGO  
 RUA TENENTE RAFAEL DE FREITAS  
 AVENIDA DOS MUNICÍPIOS  
 PRAÇA SEBASTIÃO JOSÉ DE NAVES  
 AVENIDA DOS MUNICÍPIOS  
 VIADUTO ALFREDO JÚLIO REZENDE  
 AVENIDA DOS MUNICÍPIOS  
 RUA VIRGÍLIO MELO FRANCO  
 PRAÇA JOSÉ ESTEVES DE AVILA  
 RUA VIRGÍLIO MELO FRANCO  
 RUA BENJAMIN MONTEIRO  
 RUA SOUZA COSTA  
 AVENIDA AFRÂNIO RODRIGUES DA CUNHA  
 RUA QUINZE DE NOVEMBRO  
 PRAÇA CLARIMUNDO CARNEIRO  
 AVENIDA AFONSO PENA  
 PRAÇA TUBAL VILELA  
 AVENIDA AFONSO PENA  
 TERMINAL CENTRAL

EXTENSÃO VOLTA

6,8 Km

A Permissionária obriga-se a cumprir esta programação, Operação Especial Eleição 2024,  
de acordo com a Lei Nº 9.279 de 25/07/2006 que organiza o serviço de Transporte Coletivo da cidade de Uberlândia-MG


Uberlândia \_\_\_/\_\_\_/\_\_\_\_\_

SETTRAN


PERMISSIONÁRIA

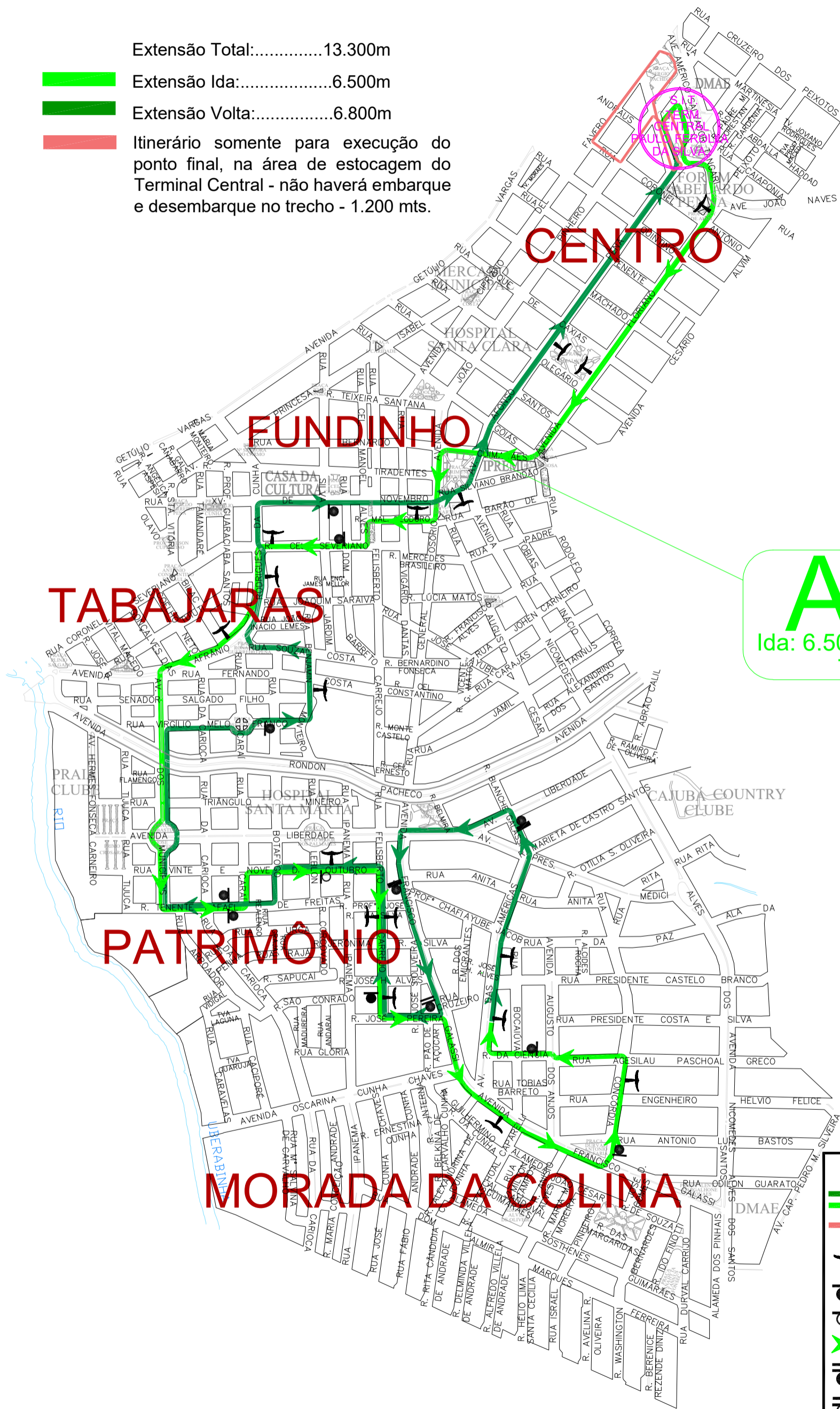
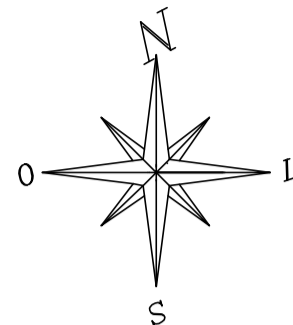
# ITINERÁRIO DA LINHA A119 TERMINAL CENTRAL - PATRIMÔNIO

Extensão Total:.....13.300m









 Extensão Ida:.....6.500m


 Extensão Volta:.....6.800m

 Itinerário somente para execução do ponto final, na área de estocagem do Terminal Central - não haverá embarque e desembarque no trecho - 1.200 mts.



**A119**  
Ida: 6.500 m | Volta: 6.800 m  
Total:13.300m

LEGENDA	
	ITINERÁRIO
	ITINERÁRIO ÁREA DE ESTOCAGEM
	ABRIGO
	PONTALETE
	POSTE
	SENTIDO DA LINHA
	PONTALETE COM MARQUISE
	POSTE COM MARQUISE

 <b>PREFEITURA MUNICIPAL DE UBERLÂNDIA</b> <b>SETTRAN</b> DIRETORIA DE TRANSPORTES SEÇÃO DE PLANEJAMENTO DE TRANSPORTES	SECRETÁRIO DE TRANSPORTES	ASSESSOR DE TRANSPORTES	DIRETOR DE TRANSPORTES	COORDENADOR PLAN. DE TRANSPORTES	TÉCNICO RESPONSÁVEL	LEVANTAMENTO	DESENHO	DATA DO DESENHO
	DIVONEI GONÇALVES DOS SANTOS	FLÁVIO LUIZ PEREIRA	CAROLINE MAGALHÃES	DULLES GOMES	D.P.T	D.P.T	LUCIANA	28/SET/2022