

**D481 TERMINAL PLANALTO - MIRAPORANGA**

90-Ponto Final.....: **TERMINAL PLANALTO**

70-Ponto de Retorno.....: **AVENIDA DO COMÉRCIO**

**Dias Úteis**

D481		
Carro	Ponto Final	Ponto Retorno
1	05:00	06:00
1	12:00	13:00
1	19:00	20:00

**Viagens: 3,0**

**Sábados**

D481		
Carro	Ponto Final	Ponto Retorno
1	05:00	06:00
1	12:00	13:00
1	19:00	20:00

**Viagens: 3,0**

**Domingos e Feriados**

D481		
Carro	Ponto Final	Ponto Retorno
1	07:00	08:00
1	18:00	19:00

**Viagens: 2,0**

» **ALTERAÇÃO A PARTIR DE: 29/06/2024**

1) AJUSTE NO QUADRO DE HORÁRIOS DOS DIAS ÚTEIS;

2) O HORÁRIO DAS 12:00, SAINDO DO TERMINAL PLANALTO, PASSA A SER REALIZADO DE SEGUNDA A SÁBADO.

» **ITINERÁRIO DE IDA**

TERMINAL PLANALTO  
AVENIDA IMBAÚBA  
AVENIDA DIMAS MACHADO  
AVENIDA INDAIÁ  
RUA DA DOMÉSTICA  
RUA DO CARPINTEIRO  
RUA DO ECONOMISTA  
RODOVIA UBERLÂNDIA/PRATA (MGC-497)  
TREVO IVO ALVES PEREIRA  
RODOVIA UBERLÂNDIA /CAMPO FLORIDO (MG-455 )  
VIA ACESSO AO DISTRITO MIRAPORANGA  
AVENIDA DO COMÉRCIO  
RUA ABADIA  
RUA 15 DE NOVEMBRO  
AVENIDA VASCONCELOS COSTA  
AVENIDA DO COMÉRCIO

**EXTENSÃO IDA**

**43,8 Km**

» **ITINERÁRIO DE VOLTA**

AVENIDA DO COMÉRCIO  
VIA ACESSO AO DISTRITO MIRAPORANGA  
RODOVIA UBERLÂNDIA /CAMPO FLORIDO (MG-455 )  
TREVO IVO ALVES PEREIRA  
RUA DO CARPINTEIRO  
RUA DO ECONOMISTA  
AVENIDA INDAIÁ  
AVENIDA DIMAS MACHADO  
AVENIDA IMBAÚBA  
TERMINAL PLANALTO

**EXTENSÃO VOLTA**

**42,8 Km**

A Permissionária obriga-se a cumprir esta programação, a partir de: 29/06/2024

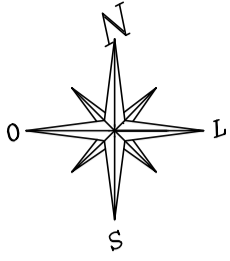
de acordo com a Lei Nº 9.279 de 25/07/2006 que organiza o serviço de Transporte Coletivo da cidade de Uberlândia-MG

Uberlândia \_\_\_/\_\_\_/\_\_\_\_\_

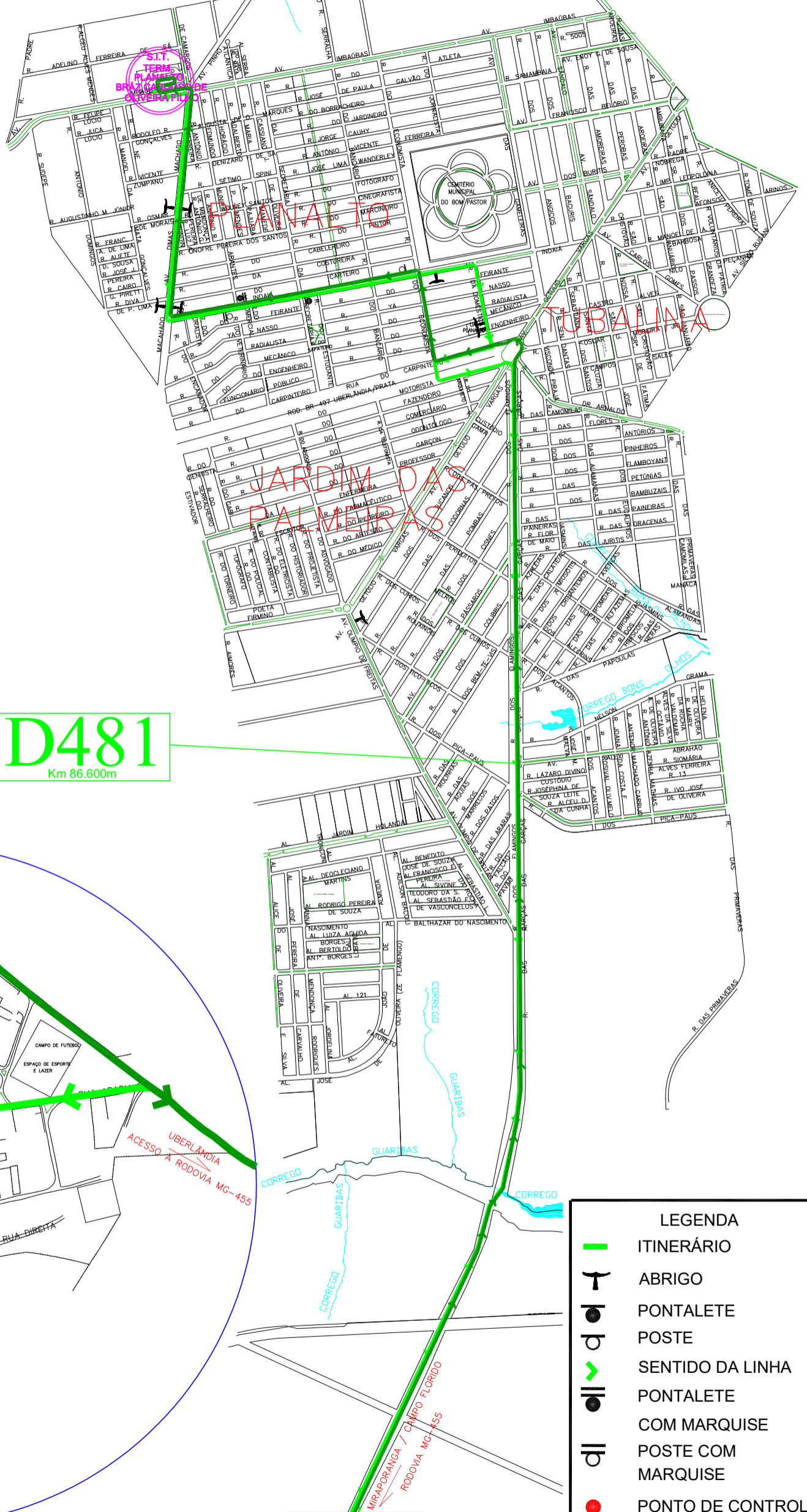
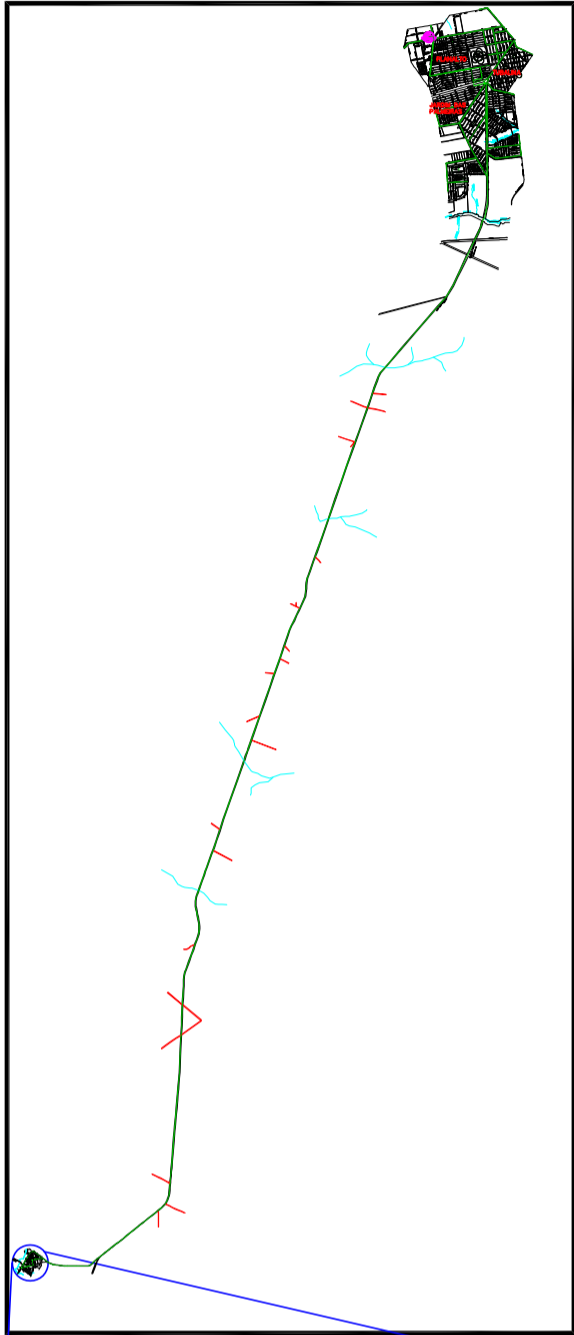
SETTRAN

PERMISSIONÁRIA

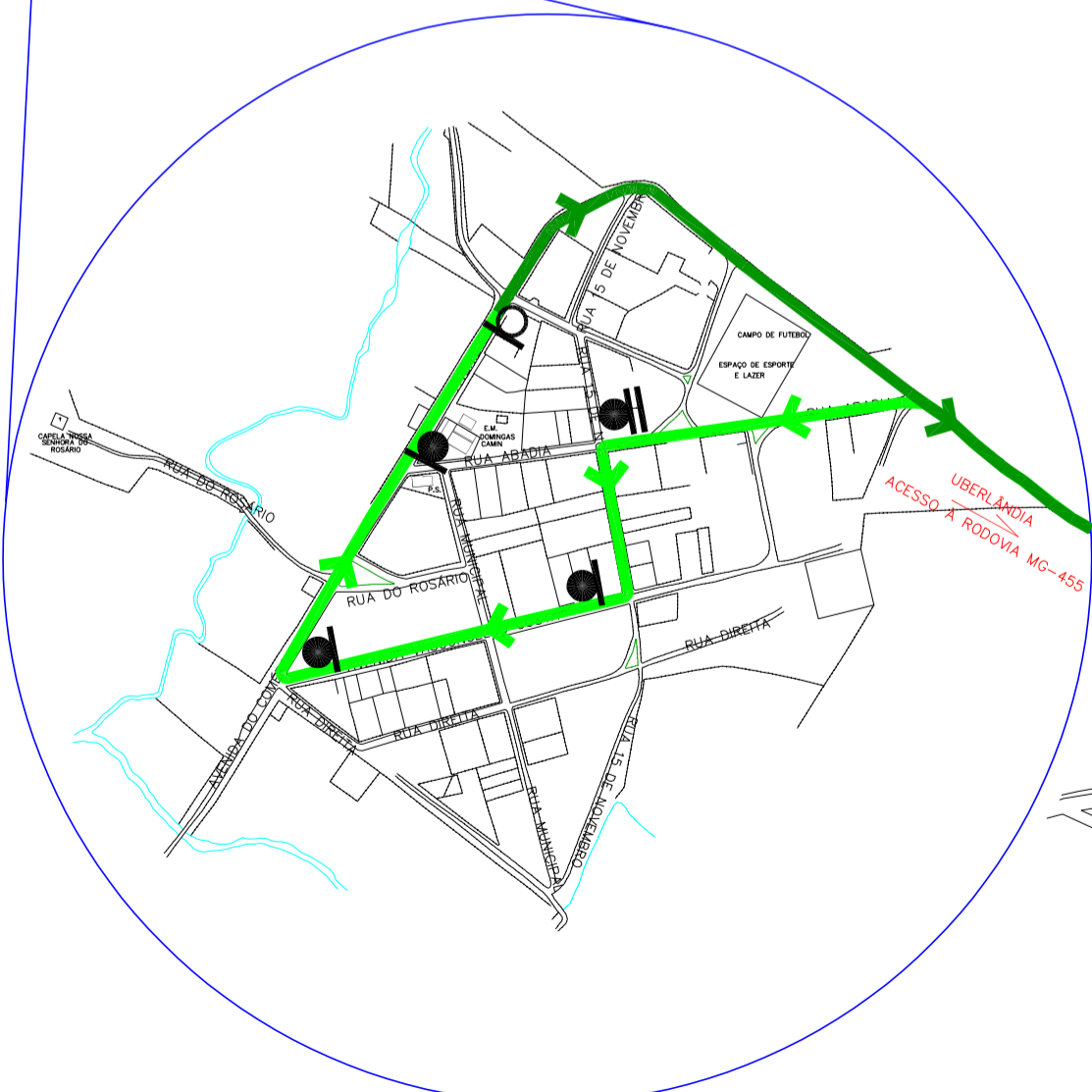
# ITINERÁRIO DA LINHA D481 T. PLANALTO - MIRAPORANGA



Extensão: 86.600m  
 Extensão ida: 43.800m  
 Extensão volta: 42.800m



**D481**  
 Km 86.600m



LEGENDA	
	ITINERÁRIO
	ABRIGO
	PONTALETE
	POSTE
	SENTIDO DA LINHA
	PONTALETE COM MARQUISE
	POSTE COM MARQUISE
	PONTO DE CONTROLE

OBS.: A MEDIÇÃO DA QUILOMETRAGEM FOI FEITA ATRAVÉS DE HODÔMETRO DEVIDO AO DISTRITO DE MIRAPORANGA ESTAR FORA DE ESCALA NO MAPA BASE.

**PREFEITURA MUNICIPAL DE UBERLÂNDIA**  
**SETTRAN**  
 DIRETORIA DE TRANSPORTES  
 SEÇÃO DE PLANEJAMENTO DE TRANSPORTES

SECRETÁRIO DE TRANSPORTES	ASSESSOR DE TRANSPORTES	DIRETOR DE TRANSPORTES	COORDENADORA PLAN. DE TRANSPORTES	TÉCNICO RESPONSÁVEL	LEVANTAMENTO	DESENHO	DATA DO DESENHO
DIVONEI GONÇALVES DOS SANTOS	FLÁVIO LUIZ PEREIRA	CAROL MAGALHÃES	DULLES GOMES	LUCAS BORGES	LUCAS BORGES	LUCAS BORGES	06/FEV/2021